



Основана 3 ноября 1917 года
Общественно-политическая газета

Ульяновская ПРАВДА

№ 5 (24.079)

ПЯТНИЦА, 26 ЯНВАРЯ 2018 г.

www.ulpravda.ru



730 миллионов рублей из дополнительных федеральных 2,4 миллиарда выделяются на реализацию приоритетного проекта «Безопасные и качественные дороги».

Финальная стадия Димитровградский ФВЦМР будет сдан в текущем году.

■ АНДРЕЙ МАКЛАЕВ

Планы по реализации проекта строительства Федерального высокотехнологического центра медицинской радиологии обсудили губернатор Сергей Морозов и руководитель ФМБА России Владимир Уйба.

«Мы вышли на решающую финальную стадию: 2018 год - год завершения строительства центра. Президентом РФ Владимиром Владимировичем Путиным, Правительством и Минздравом РФ созданы все условия для этого. Мы приняли решение о поэтапном вводе объекта. По размеру центр приблизился к площади всех зданий и сооружений космодрома «Восточный» - более 100 тысяч квадратных метров. При этом территория занята высокотехнологическим оборудованием. В конце марта мы планируем получить окончательно все режимы на первой операционной и начать лицензирование, чтобы как можно быстрее приступить к лечению на протонном ускорителе первых пациентов, которых мы уже отобрали в центре ГНЦ ФМБЦ имени А.И. Бурназяна. Примерно в это же время мы будем готовы начать решать исследовательские задачи в ПЭТ-корпусе и до конца года постепенно вводить площади корпусов радиологического отделения и отделения радионуклидной терапии, чтобы полностью запустить весь цикл исследовательских, лечебных и диагностических технологий», - подчеркнул Владимир Уйба.

Глава региона отметил, что дальнейшему развитию ФВЦМР будет способствовать еще один проект кластера в Димитровграде - научно-технологический центр персонализированной ядерной медицины. На его базе в двух лабораториях, созданных с участием специалистов опорного вуза региона и врачей онкодиспансера, будут проводиться исследования по разработке и синтезу радиофармпрепаратов, а также их доклинические испытания. Дополнительно запланировано открытие еще двух лабораторий клинического применения таких препаратов - в Ульяновском областном онкологическом диспансере и в создаваемом Центре медицинской радиологии.

В целом строительные-монтажные работы выполнены не более чем на 95%. К концу года должны быть завершены пусконаладочные работы всего высокотехнологического оборудования ФВЦМР, в том числе для корпуса протонной терапии и ПЭТ-центра. В течение года планируется получить все необходимые медицинские лицензии и допуски для работы со специализированным оборудованием.

По словам главы минздрава Ульяновской области Рашида Абдуллова, в соответствии с программой госгарантий подготовлена схема маршрутизации пациентов. «Жители региона смогут получить здесь хирургическую помощь, лучевую и лекарственную терапию злокачественных новообразований, а также позитронно-эмиссионную томографию с компьютерной томографией по направлению первичного онкологического кабинета клинической больницы № 172 ФМБА России и областного онкологического диспансера. Также ульяновцы будут получать высокотехнологичную медпомощь как по программе ОМС, так и за счет субвенций из бюджета федерального Фонда обязательного медицинского страхования», - пояснил министр.

Знаковый рубеж

Новый год депутаты начали с распределения НОВЫХ ДОХОДОВ.

■ КИРИЛЛ ШЕВЧЕНКО

В среду, 24 января, областной парламент открыл весеннюю сессию.

Главным вопросом 82-го заседания Законодательного собрания V созыва стало внесение изменений в областной бюджет текущего года. За счет федеральных средств его доходная часть увеличена на 2,4 млрд рублей и превысила знаковую сумму в 50 миллиардов.

Как пояснил первый заместитель председателя ЗСО, глава бюджетного комитета Валерий Малышев, все средства имеют целевое назначение. «Они, в частности, будут направлены на строительство школ и жилья, а также на реализацию задач демографической

политики, которую обозначил президент России, - выплаты женщинам, родившим третьего и последующего детей. Кроме того, мы перераспределили 500 млн рублей, которые получены в результате замены коммерческого кредита бюджетным. Эти средства пойдут на благоустройство, реализацию программы «Жилище» и выплату зарплат бюджетникам. На особом контроле депутаты держат выделение средств, необходимых для выполнения наказов избирателей - к этому вопросу мы еще вернемся по итогам исполнения областного бюджета в первом квартале 2018 года», - конкретизировал первый вице-спикер.

Кроме того, 437,7 млн рублей пойдут на строительство школы в микрорайоне «Искра»; 546,2 млн рублей - на развитие квартала «Центральный» в Заволжском районе Ульяновска, включая строительство автомобильных дорог от ул. Еремечкого до проспекта Генерала Тюленева (49,4 млн рублей), а также на ул. 154-й Стрелковой Дивизии в Засвияжском районе Ульяновска (83,6 млн рублей); 230,3 млн рублей поступят на поддержку государственных и муниципальных программ формирования городской среды, в частности на проведение благоустройства.

Значительные средства будут направлены на решение демографических задач: 274,7 млн рублей

50,667

МЛРД РУБЛЕЙ - ОБЩИЙ ОБЪЕМ ДОХОДОВ ОБЛАСТНОГО БЮДЖЕТА-2018.

49,974

МЛРД - ОБЩИЙ ОБЪЕМ РАСХОДОВ.

692,5

МЛН - ПРОФИЦИТ.

предусмотрены на ежемесячные денежные выплаты семьям при рождении третьего или последующих детей до достижения ребенком возраста трех лет.

«Димитровградхиммаш»: пропуск на Запад

■ ОЛЕГ ДОЛГОВ

В понедельник, 22 января, губернатор Сергей Морозов посетил АО «Димитровградхиммаш». Как рассказал генеральный директор предприятия Сергей Михайлин, в 2017 году в модернизацию производства здесь было вложено выше 115 млн рублей.

«Отрадно видеть, как на глазах меняется предприятие. Помимо очень сильной стороны этого предприятия - заботы о человеке, желанием обучать персонал, добавилась огромная работа по модернизации производства. Сегодня мы видим, как бурно развивается предприя-

тие. Существенно растут объемы реализованной продукции. А значит, увеличивается заработная плата и в целом благосостояние работников завода», - подчеркнул Сергей Морозов.

По словам Сергея Михайлина, средняя заработная плата на предприятии за 2017 год выросла на 10%. «Мы каждый день работаем над тем, чтобы создавать достойные условия труда. Человеку на заводе должно быть комфортно. У нас на предприятии отсутствуют случаи производственного травматизма. Только на социальные нужды мы ежегодно тратим порядка 30 миллионов рублей. А

это возможно только тогда, когда завод стабильно работает. В 2017 году мы купили 13 обрабатывающих центров. В технологическое развитие в 2018 году мы планируем направить 150 млн рублей», - рассказал директор.

По итогам работы в 2017 году предприятие реализовало продукции на 2,7 млрд рублей, что почти на 35% больше, чем за 2016 год.

В 2017 году приобретено 6 токарно-обрабатывающих центров DMG MORI с функцией фрезеровки производства Ульяновского станкостроительного завода. Смонтирована и готова к запуску уникальная камера для неразруша-

На реализацию приоритетного проекта «Безопасные и качественные дороги» выделяется 730 млн рублей. На укрепление материально-технической базы домов культуры и обеспечение их оборудованием - 25 млн рублей. На ремонт спортивных залов в общеобразовательных организациях - 9,5 млн рублей.

На 21,2 млн рублей увеличены субвенции на обеспечение жильем ветеранов Великой Отечественной войны и на 12,3 млн рублей - инвалидов.

По словам министра финансов Ульяновской области Екатерины Буцкой, в результате проводимой работы по замене коммерческих кредитов бюджетными появилась возможность перераспределить 500 млн рублей с обслуживания государственного долга на выполнение первоочередных задач. Средства будут направлены прежде всего на выплату заработной платы с начислениями работникам бюджетной сферы в сумме 270 млн. Кроме того, 90,7 млн рублей предусмотрены на финансирование федеральной целевой программы «Жилище», еще 50 млн рублей предусмотрены на финансирование мероприятий по благоустройству.

ющего контроля сварных изделий. В ней будет проводиться радиологический контроль сварных соединений из металла с толщиной стенок до 200 мм.

Кроме того, «Димитровградхиммаш» получил сертификат качества ASME, подтверждающий высокое качество продукции и позволяющий получить конкурентное преимущество в привлечении заказов на международных рынках. Теперь завод может работать в более чем 100 странах мира, правительства которых одобрили и приняли требования кода ASME, включая США, Канаду и ведущие европейские государства.



Под знаком животноводства

В Ульяновской области отмечен рост основных показателей отрасли.

■ КИРИЛЛ ШЕВЧЕНКО

В прошедшем году в рамках освоения грантовой поддержки аграрии приобрели около 3 тыс. голов крупного рогатого скота, в том числе 1300 голов коров, 1536 голов овец, 1418 голов маточного поголовья кроликов, а также более 20 единиц техники и оборудования. Порядка 25 млн рублей было вложено в реконструкцию и модернизацию 45 животноводческих помещений.

Валовой надой молока во всех категориях хозяйств увеличился по сравнению с 2016 годом на 1,9% и составил 220,5 тыс. тонн. Рост производства молока зафиксирован в 13 районах Ульяновской области. По темпам увеличения валового надоя молока лидер - Барышский район (+16,9%).

Надой молока на фуражную корову в сельскохозяйственных организациях области составил 4639 кг сырья, что на 7,2% выше уровня 2016 года. Наивысшие показатели (7294 кг) отмечены в Сурском районе.

Кроме того, в восьми муниципальных районах увеличилось производство яиц. Лидер - Мелекесский район (+19,6%).

Наблюдается и рост поголовья всех видов скота. Во всех категориях хозяйств число КРС увеличилось по сравнению с 2016 годом на 2336 голов (1,8%) и составило свыше 128 тыс. голов. По темпам увеличения поголовья лидирует Тереньгульский район (+12,9%).

9 СЕМЕЙНЫМ ЖИВОТНОВОДЧЕСКИМ ФЕРМАМ РЕГИОНА ОКАЗАНА ГРАНТОВАЯ ПОДДЕРЖКА В 2016 ГОДУ.

На 4,1% выросло поголовье свиней (222 тыс. голов). Лидер - Новоспасский район (+29,5%).

Поголовье овец и коз превысило 80 тыс. голов (+1,6%). Наибольший рост - 43,7% - отмечен в Вешкаймском районе.

Как сообщил глава минсельхоза Михаил Семенкин, в 2017 году в рамках региональной программы «Стимулирование развития молочного животноводства» начата реализация проектов по строительству и модернизации молочных животноводческих комплексов. «В прошлом году завершено строительство комплексов в КФХ «Возрождение», КФХ «Пимченков А.В.», коровников в ООО «Золотой теленок» и КФХ «Козлов С.В.». Помимо этого, проведена реконструкция телятника на 350 голов в ООО «Агрофирма «Теплоское» и коровника на 100 голов в ООО «Новая жизнь». Также 2017 год ознаменован началом строительства животноводческих объектов в ООО «Агро-Нептун», ООО «Калатея», КФХ «Мулянов А.Г.» и КФХ «Плаксин П.Н.», - рассказал руководитель профильного ведомства.

Напомним: 22 января этого года губернатор Сергей Морозов утвердил стандарт ведения личных подсобных хозяйств. Согласно документу, молочное и мясное скотоводство на 2018 - 2019 годы определены одним из приоритетных направлений развития сельскохозяйственной отрасли. В регионе будут продолжены работы по строительству и модернизации животноводческих комплексов, улучшению генофонда производимых животных, их племенных и продуктивных качеств, научному сопровождению и кадровому обеспечению отрасли.



ФОТО СЕРГЕЯ ЕРШОВА

ТЕМ ВРЕМЕНЕМ Правительство области приняло постановление о присвоении ульяновскому палеонтологическому заказнику «Ундория» статуса геопарка. Как сообщил глава минсельхоза Михаил Семенкин, уже разработана «дорожная карта» по присвоению территории статуса объекта всемирного наследия ЮНЕСКО. «В настоящее время в стране нет аналогичных территорий. Планируется, что здесь также будет создан современный музей, где эксперты смогут вести научно-исследовательскую работу. Для строительства здания уже выбран участок в селе Ундория на улице Советской. Объект будет включать раннемеловую, юрский и поздне меловую залы, симбирцитовую комнату, а также несколько подсобных помещений», - рассказал глава ведомства.

Экология ждёт добровольцев

В Год экологии в регионе реализованы десятки проектов в сфере защиты окружающей среды.

■ ОЛЕГ ДОЛГОВ

В Ульяновской области подведены тематические итоги 2017 года, объявленного президентом России Владимиром Путиным Годом экологии. В ходе мероприятия губернатор Сергей Морозов объявил 2018-й Добровольным экологическим годом.

«Обеспечение безопасности, сохранение природы и окружающей среды, а также формирование и развитие экологической культуры на территории региона стали основными направлениями прошедшего года. 2018-й проходит в стране под знаком Года добровольца. Поддерживая данную федеральную инициативу на уровне региона, мы дополнительно приняли решение

об объявлении его Добровольным экологическим годом на территории Ульяновской области, а значит, усилия по этому направлению будут удвоены. Областное волонтерское движение должно более активно взаимодействовать с общественным экологическим движением страны. Это позволит нам вместе участвовать в решении общих для разных территорий экологических проблем», - заявил глава региона.

В Год экологии и особо охраняемых природных территорий (ООПТ) в Ульяновской области было организовано множество важных мероприятий. Большая работа была проведена по развитию ООПТ. «Одним из самых значимых событий стало создание национального парка «Сенгилеевские горы». В 2017 году также было принято решение о формировании на территории региона геопарка ЮНЕСКО «Ундория». Данные проекты косвенно поддержат еще один, к разработке которого регион уже приступил, - «Зеленый щит». Помимо этого, в 2017 году минприроды была проведена инвентаризация всех ООПТ регионального значения с целью оптимизации их функционирования», - отметил министр сельского, лесного хозяйства и природных ресурсов Михаил Семенкин.

По его словам, ряд запущенных проектов Года эко-

логии имеет долгосрочные значимые перспективы. Так, 25 ООПТ региона определены как площадки активных научных исследований и места привлечения различных туристических потоков. На территории большинства из них проложены маршруты. Наибольшей популярностью пользуются Сенгилеевский, Радищевский, Карсунский, Инзенский, Барышский, Сурский и Тереньгульский районы.

Согласно информации специалистов профильного ведомства, на сегодняшний день разработан план мероприятий Добровольного экологического года. Все события будут направлены в первую очередь на максимальное вовлечение в экологическое движение юридических лиц, готовых на волонтерской основе заниматься благоустройством родников, малых рек области, а также участвовать в экологических субботниках. В план мероприятий также войдут образовательные акции. Их основной целью станет пропаганда необходимости соблюдения природоохранного законодательства и развития системы раздельного сбора отходов.

В ходе мероприятия глава региона Сергей Морозов и директор ассоциации «Чистая страна» Руслан Губайдуллин подписали соглашение, результатом которого станет фор-

мирование в Ульяновской области высокотехнологичного рынка обращения с отходами. «В стране сейчас идет большая «мусорная реформа». К 1 января 2019 года в каждом субъекте Российской Федерации будет избран региональный оператор по обращению с отходами. Отрадно, что в Ульяновской области уже утверждена территориальная схема и идет активная подготовка к конкурсу среди операторов», - рассказал Руслан Губайдуллин.

Напомним: в регионе уже стартовал процесс формирования новой модели рынка обращения с твердыми коммунальными отходами с применением инструментов государственно-частного партнерства. Новая территориальная схема содержит нахождение источников образования отходов, целевые показатели по обезвреживанию и утилизации, объекты по переработке. Всего на территории области планируется разместить пять объектов обработки отходов. Уже заключены инвестиционные соглашения по строительству. Первый мусоросортировочный комплекс (ООО «ЦЭТ»), расположенный в Ульяновске, начал работу в начале 2017 года, второй (ООО «Контракт плюс») в селе Большие Ключицы Ульяновского района - в июле 2017 года.

Все в одном окне

В 2017 году специалисты многофункциональных центров области оказали более 1,2 млн услуг.

■ АНДРЕЙ МАКЛАЕВ

Сегодня в центрах «Мои документы» ульяновцы могут получить 143 услуги, оказываемые различными региональными ведомствами. Всего специалисты МФЦ предоставляют свыше 250 федеральных, региональных и муниципальных услуг, что составляет более 90% всех госуслуг.

«Современные технологии дают нам возможность существенно экономить время. Активно внедряя их, мы помогаем нашим жителям просто и быстро

получать услуги, не отвлекаясь от основных дел и задач. Только за 11 месяцев этого года через сеть центров «Мои документы» наши жители получили свыше 1 млн 225 тыс. государственных и муниципальных услуг», - подчеркнул на заседании комиссии по проведению административной реформы и использованию информационных технологий для улучшения качества жизни председатель правительства региона Александр Смекалин.

По информации профильного ведомства, в числе оказанных специалистами МФЦ в 2017 году свыше 960 тыс. - услуги федеральных органов исполнительной власти и органов государственных внебюджетных фондов, 239 тыс. - государственных услуг региональных органов исполнительной власти и 20 тыс. - муниципальных услуг.

«Ранее губернатор Сергей Морозов поручил ОГКУ «Практичество для граждан» обеспечить оказание жителям не менее 90% региональных услуг и сервисов. В течение года мы завели в МФЦ ряд услуг социальной сферы, Агентства ветеринарии, регионального минпрома, а также Агентства по развитию человеческого потенциала и трудовых ресурсов Ульяновской области. Например, с июля в многофункциональных центрах региона стала доступна услуга по регистрации специалистов в сфере ветеринарии, занимающихся предпринимательской деятельностью, - рассказала директор ОГКУ Светлана Опеняшева. - Кроме того, чтобы приблизить услуги к населению, мы открываем окна приема граждан на территории банков. В настоящее время мы сотрудничаем с

двумя банками, в офисах которых можно получить свыше 50 популярных услуг, например, реализовать материнский капитал, оформить различные социальные выплаты. В новом центре по улице Минаева, 6 мы планируем предоставлять банковские и страховые услуги. Таким образом, здесь население может получить спектр услуг разного профиля».

Напомним: к концу 2018 года доля граждан, использующих механизм получения государственных и муниципальных услуг в электронном виде, должна составлять не менее 70%. На сегодняшний день 64,8% населения Ульяновской области старше 14 лет (второй показатель в ПФО), зарегистрированные в единой системе идентификации и аутентификации (ЕСИА), имеют возможность получать госуслуги онлайн.


**ПРАВИТЕЛЬСТВО УЛЬЯНОВСКОЙ ОБЛАСТИ
ПОСТАНОВЛЕНИЕ**

16 января 2018 г.

№ 11-П

г. Ульяновск

Об установлении случаев направления документов, необходимых для выдачи уполномоченными органами исполнительной власти Ульяновской области (органами местного самоуправления муниципальных образований Ульяновской области) разрешения на строительство и разрешения на ввод объекта капитального строительства в эксплуатацию исключительно в электронной форме

В соответствии с частью 10 статьи 51 и частью 4¹ статьи 55 Градостроительного кодекса Российской Федерации Правительство Ульяновской области **п о с т а н о в л я е т**:

1. Установить, что:

1.1. С 24 января 2018 года документы, указанные в части 7 статьи 51 и частях 3 и 4 статьи 55 Градостроительного кодекса Российской Федерации, направляются в уполномоченные на выдачу разрешения на строительство и разрешения на ввод объекта капитального строительства в эксплуатацию органы исполнительной власти Ульяновской области, органы местного самоуправления муниципальных образований Ульяновской области исключительно в электронной форме в случае, если проектная документация объекта капитального строительства и (или) результаты инженерных изысканий, выполненные для подготовки такой проектной документации, а также иные документы, необходимые для проведения государственной экспертизы проектной документации и (или) результатов инженерных изысканий, представлялись в электронной форме.

1.2. С 01 июля 2018 года документы, указанные в части 7 статьи 51 и частях 3 и 4 статьи 55 Градостроительного кодекса Российской Федерации, за исключением документов, представляемых для выдачи разрешения на строительство объектов индивидуального жилищного строительства и разрешения на ввод таких объектов в эксплуатацию, направляются в уполномоченные на выдачу разрешения на строительство и разрешения на ввод объекта капитального строительства в эксплуатацию органы исполнительной власти Ульяновской области, органы местного самоуправления муниципальных образований Ульяновской области исключительно в электронной форме.

2. Агентству архитектуры и градостроительства Ульяновской области:

2.1. В срок до 24 января 2018 года внести изменения в административные регламенты предоставления государственной услуги по выдаче разрешений на ввод объектов капитального строительства в эксплуатацию в случае строительства, реконструкции объектов капитального строительства, проектная документация которых подлежит экспертизе в соответствии со статьёй 49 Градостроительного кодекса Российской Федерации, государственной услуги по выдаче разрешений на ввод в эксплуатацию объектов капитального строительства, построенных или реконструированных на земельных участках, расположенных на территориях двух и более муниципальных образований (муниципальных районов, городских округов), государственной услуги по выдаче разрешений на строительство объектов капитального строительства, государственной услуги по выдаче разрешений на строительство, реконструкцию объектов капитального строительства на земельных участках, расположенных на территориях двух и более муниципальных образований (муниципальных районов, городских округов), в части направления документов, указанных в части 5 статьи 51 и частях 3 и 4 статьи 55 Градостроительного кодекса Российской Федерации, в уполномоченные на выдачу разрешения на строительство и разрешения на ввод объектов капитального строительства в эксплуатацию органы исполнительной власти Ульяновской области исключительно в электронной форме в случае, если проектная документация объекта капитального строительства и (или) результаты инженерных изысканий, выполненные для подготовки такой проектной документации, а также иные документы, необходимые для проведения государственной экспертизы проектной документации и (или) результатов инженерных изысканий, представлялись в электронной форме.

2.2. В срок до 01 июля 2018 года внести изменения в административные регламенты предоставления государственной услуги по выдаче разрешений на ввод объектов капитального строительства в эксплуатацию в случае строительства, реконструкции объектов капитального строительства, проектная документация которых подлежит экспертизе в соответствии со статьёй 49 Градостроительного кодекса Российской Федерации, государственной услуги по выдаче разрешений на ввод в эксплуатацию объектов капитального строительства, построенных или реконструированных на земельных участках, расположенных на территориях двух и более муниципальных образований (муниципальных районов, городских округов), государственной услуги по выдаче разрешений на строительство объектов капитального строительства, государственной услуги по выдаче разрешений на строительство, реконструкцию объектов капитального строительства на земельных участках, расположенных на территориях двух и более муниципальных образований (муниципальных районов, городских округов), в части направления документов, указанных в части 7 статьи 51 и частях 3 и 4 статьи 55 Градостроительного кодекса Российской Федерации, в уполномоченные на выдачу разрешения на строительство и разрешения на ввод объектов капитального строительства в эксплуатацию органы исполнительной власти Ульяновской области исключительно в электронной форме.

3. Рекомендовать органам местного самоуправления муниципальных образований Ульяновской области:

3.1. В срок до 24 января 2018 года внести изменения в административные регламенты предоставления муниципальных услуг по выдаче разрешения на строительство и разрешения на ввод объекта капитального строительства в эксплуатацию в части направления документов, указанных в части 5 статьи 51 и частях 3 и 4 статьи 55 Градостроительного кодекса Российской Федерации, в уполномоченные на выдачу разрешения на строительство и разрешения на ввод объектов капитального строительства в эксплуатацию органы местного самоуправления муниципальных образований Ульяновской области исключительно в электронной форме в случае, если проектная документация объекта капитального строительства и (или) результаты инженерных изысканий, выполненные для подготовки такой проектной документации, а также иные документы, необходимые для проведения государственной экспертизы проектной документации и (или) результатов инженерных изысканий, представлялись в электронной форме.

3.2. В срок до 01 июля 2018 года внести изменения в административные регламенты предоставления муниципальных услуг по выдаче разрешения на строительство и разрешения на ввод объектов капитального строительства в эксплуатацию в части направления документов, указанных в части 7 статьи 51 и частях 3 и 4 статьи 55 Градостроительного кодекса Российской Федерации, за исключением документов, представляемых для выдачи разрешения на строительство объектов индивидуального жилищного строительства и разрешения на ввод таких объектов в эксплуата-

цию в уполномоченные на выдачу разрешения на строительство и разрешения на ввод объектов капитального строительства в эксплуатацию органы местного самоуправления муниципальных образований Ульяновской области исключительно в электронной форме.

4. Настоящее постановление вступает в силу на следующий день после дня его официального опубликования.

**Председатель
Правительства области А.А.Смекалин**

**ПРАВИТЕЛЬСТВО УЛЬЯНОВСКОЙ ОБЛАСТИ
ПОСТАНОВЛЕНИЕ**

16 января 2018 г.

№ 13-П

г. Ульяновск

О внесении изменения в постановление Правительства Ульяновской области от 03.06.2015 № 253-П и признании утратившими силу отдельных нормативных правовых актов (отдельных положений нормативных правовых актов) Правительства Ульяновской области

Правительство Ульяновской области **п о с т а н о в л я е т**:

1. Внести в абзац второй постановления Правительства Ульяновской области от 03.06.2015 № 253-П «О приостановлении действия постановления Правительства Ульяновской области от 16.05.2013 № 175-П» изменение, заменив в нём цифры «2018» цифрами «2020».

2. Признать утратившими силу: постановление Правительства Ульяновской области от 28.08.2007 № 296 «Об утверждении Порядка предоставления субсидий муниципальным образованиям Ульяновской области за счёт средств федерального и областного бюджетов на переселение граждан из аварийного жилищного фонда»;

постановление Правительства Ульяновской области от 20.09.2007 № 330 «О внесении изменений в постановление Правительства Ульяновской области от 28.08.2007 № 296»;

постановление Правительства Ульяновской области от 30.11.2007 № 436 «О внесении изменений в постановление Правительства Ульяновской области от 28.08.2007 № 296»;

постановление Правительства Ульяновской области от 02.07.2012 № 315-П «О предоставлении единовременной стимулирующей выплаты отдельным категориям молодых специалистов на территории Ульяновской области»;

постановление Правительства Ульяновской области от 08.11.2013 № 528-П «О внесении изменений в постановление Правительства Ульяновской области от 02.07.2012 № 315-П»;

постановление Правительства Ульяновской области от 03.06.2014 № 208-П «О предоставлении из областного бюджета Ульяновской области субсидий бюджетам городских поселений, муниципальных районов и городских округов Ульяновской области в целях софинансирования затрат, связанных с обеспечением безопасности дорожного движения»;

постановление Правительства Ульяновской области от 29.10.2014 № 496-П «О приостановлении действия постановления Правительства Ульяновской области от 02.07.2012 № 315-П»; пункт 3 постановления Правительства Ульяновской области от 23.06.2015 № 289-П «О внесении изменений в отдельные нормативные правовые акты Правительства Ульяновской области»;

пункт 2 постановления Правительства Ульяновской области от 02.03.2016 № 79-П «О внесении изменений в отдельные нормативные правовые акты Ульяновской области»;

пункт 37 постановления Правительства Ульяновской области от 20.05.2016 № 236-П «О внесении изменений в отдельные нормативные правовые акты Правительства Ульяновской области».

3. Настоящее постановление вступает в силу на следующий день после дня его официального опубликования.

**Председатель
Правительства области А.А.Смекалин**

**ПРАВИТЕЛЬСТВО УЛЬЯНОВСКОЙ ОБЛАСТИ
ПОСТАНОВЛЕНИЕ**

17 января 2018 г.

№ 14-П

г. Ульяновск

О внесении изменений в постановление Правительства Ульяновской области от 02.12.2014 № 552-П

Правительство Ульяновской области **п о с т а н о в л я е т**:

1. Внести в Положение об отраслевой системе оплаты труда работников областных государственных учреждений культуры и государственных архивов Ульяновской области, утверждённое постановлением Правительства Ульяновской области от 02.12.2014 № 552-П «Об утверждении Положения об отраслевой системе оплаты труда работников областных государственных учреждений культуры и государственных архивов Ульяновской области», следующие изменения:

1) абзац первый пункта 6.8 раздела 6 после слова «качества» дополнить словом «условий»;

2) в приложении № 1:

а) в строке «Профессии рабочих, отнесённые к профессиональной квалификационной группе «Общепрофессиональные профессии рабочих первого уровня». Базовый оклад профессиональной квалификационной группы (далее - БОпкг) - 5454 рубля» слова «5454 рубля» заменить словами «5809 рублей»;

б) в строке «Профессии рабочих, отнесённые к профессиональной квалификационной группе «Общепрофессиональные профессии рабочих второго уровня». БОпкг - 6631 рубль» слова «6631 рубль» заменить словами «7062 рубля»;

в) в строке «Профессии рабочих, отнесённые к профессиональной квалификационной группе «Профессии рабочих культуры, искусства и кинематографии первого уровня». БОпкг - 5454 рубля» слова «5454 рубля» заменить словами «5809 рублей»;

г) в строке «Профессии рабочих, отнесённые к профессиональной квалификационной группе «Профессии рабочих культуры, искусства и кинематографии второго уровня». БОпкг - 6631 рубль» слова «6631 рубль» заменить словами «7062 рубля»;

д) в строке «Должности служащих, отнесённые к профессиональной квалификационной группе «Общепрофессиональные должности служащих первого уровня». БОпкг - 5454 рубля» слова «5454 рубля» заменить словами «5809 рублей»;

е) в строке «Должности служащих, отнесённые к профессиональной квалификационной группе «Общепрофессиональные должности служащих второго уровня». БОпкг - 6631 рубль» слова «6631 рубль» заменить словами «7062 рубля»;

ж) в строке «Должности служащих, отнесённые к профессиональной квалификационной группе «Общепрофессиональные должности служащих третьего уровня». БОпкг - 7628 рублей» слова «7628 рублей» заменить словами «8124 рубля»;

з) в строке «Должности служащих, отнесённые к профессиональной квалификационной группе «Общепрофессиональные должнос-

сти служащих четвёртого уровня». БОпкг - 8719 рублей» цифры «8719» заменить цифрами «9286»;

и) в строке «Должности работников, отнесённые к профессиональной квалификационной группе «Должности технических исполнителей и артистов вспомогательного состава». БОпкг - 5454 рубля» слова «5454 рубля» заменить словами «5809 рублей»;

к) в строке «Должности работников, отнесённые к профессиональной квалификационной группе «Должности работников культуры, искусства и кинематографии среднего звена». БОпкг - 6631 рубль» слова «6631 рубль» заменить словами «7062 рубля»;

л) в строке «Должности работников, отнесённые к профессиональной квалификационной группе «Должности работников культуры, искусства и кинематографии ведущего звена». БОпкг - 7628 рублей» слова «7628 рублей» заменить словами «8124 рубля»;

м) в строке «Должности работников, отнесённые к профессиональной квалификационной группе «Должности руководителей состава учреждений культуры, искусства и кинематографии». БОпкг - 8719 рублей» цифры «8719» заменить цифрами «9286»;

н) в строке «Должностные оклады работников государственных архивов Ульяновской области по должностям третьего уровня». БОпкг - 5454 рубля» слова «5454 рубля» заменить словами «5809 рублей»;

о) в строке «Должностные оклады работников государственных архивов Ульяновской области по должностям четвёртого уровня». БОпкг - 7628 рублей» слова «7628 рублей» заменить словами «8124 рубля».

2. Финансовое обеспечение расходных обязательств, связанных с реализацией настоящего постановления, осуществляется в пределах бюджетных ассигнований областного бюджета Ульяновской области, выделяемых на соответствующие цели Министерству искусства и культурной политики Ульяновской области.

3. Настоящее постановление вступает в силу на следующий день после дня его официального опубликования и распространяется действие на отношения, возникшие с 01 января 2018 года.

**Председатель
Правительства области А.А.Смекалин**

**ПРАВИТЕЛЬСТВО УЛЬЯНОВСКОЙ ОБЛАСТИ
ПОСТАНОВЛЕНИЕ**

17 января 2018 г.

№ 15-П

г. Ульяновск

О внесении изменений в постановление Правительства Ульяновской области от 28.12.2013 № 653-П

Правительство Ульяновской области **п о с т а н о в л я е т**:

1. Внести в Положение о системе оплаты труда работников областного государственного казённого учреждения «Аппарат Общественной палаты Ульяновской области», утверждённое постановлением Правительства Ульяновской области от 28.12.2013 № 653-П «Об утверждении Положения о системе оплаты труда работников областного государственного казённого учреждения «Аппарат Общественной палаты Ульяновской области», следующие изменения:

1) в разделе 5:

а) пункты 5.1 и 5.2 изложить в следующей редакции:

«5.1. Размер заработной платы директора Учреждения устанавливается Учредителем при заключении с ним трудового договора в соответствии с правовым актом Учредителя.

5.2. Размер заработной платы заместителей директора и главного бухгалтера устанавливается директором Учреждения. При этом размеры должностных окладов заместителей директора и главного бухгалтера Учреждения устанавливаются на 10-30 процентов ниже размера должностного оклада директора Учреждения.»

б) дополнить пунктом 5.2¹ следующего содержания:

«5.2¹. Предельный уровень соотношения среднемесячной заработной платы директора Учреждения, его заместителей и главного бухгалтера Учреждения, формируемой за счёт всех источников финансового обеспечения и рассчитываемой за календарный год, и среднемесячной заработной платы работников Учреждения (без учёта заработной платы директора Учреждения, его заместителей и главного бухгалтера Учреждения) устанавливается в следующих размерах:

для директора Учреждения от 1 до 5;

для заместителей директора Учреждения от 1 до 4,5;

для главного бухгалтера Учреждения от 1 до 4,5.

Конкретный размер предельного уровня соотношения среднемесячной заработной платы директора Учреждения, его заместителей и главного бухгалтера Учреждения, формируемой за счёт всех источников финансового обеспечения и рассчитываемой за календарный год, и среднемесячной заработной платы работников Учреждения (без учёта заработной платы директора Учреждения, его заместителей и главного бухгалтера Учреждения) определяется нормативным правовым актом Учредителя с учётом положений, предусмотренных абзацами вторым - четвёртым настоящего пункта.»

2) пункт 6.7 раздела 6 изложить в следующей редакции:

«6.7. Работникам Учреждения в пределах образованной экономии средств, предусмотренных в фонде оплаты труда, могут устанавливаться и осуществляться следующие виды иных выплат в форме единовременного поощрения:

в связи с предоставлением работнику Учреждения ежегодного оплачиваемого отпуска - в размере, не превышающем двукратного размера оклада (должностного оклада), установленного соответствующему работнику Учреждения;

в связи с праздничными днями (23 февраля - День защитника Отечества, 8 марта - Международный женский день) - в размере, не превышающем размера оклада (должностного оклада), установленного соответствующему работнику Учреждения;

в связи с победой в форумах, конференциях, конкурсах, соревнованиях и подобных других мероприятиях - в размере, не превышающем размера оклада (должностного оклада), установленного соответствующему работнику Учреждения;

в связи с юбилеем работника Учреждения (женщины - 55 лет со дня рождения, мужчины - 60 лет со дня рождения и каждые последующие пять лет) - в размере, не превышающем двукратного размера оклада (должностного оклада), установленного соответствующему работнику Учреждения;

в связи с поощрением Почётной грамотой или Благодарственным письмом Губернатора Ульяновской области - в размере, не превышающем размера оклада (должностного оклада), установленного соответствующему работнику Учреждения;

в связи с награждением государственными наградами, наградами Ульяновской области или ведомственными знаками отличия за заслуги в труде - в размере, не превышающем размера оклада (должностного оклада), установленного соответствующему работнику Учреждения.»

3) приложение изложить в следующей редакции:

«ПРИЛОЖЕНИЕ
к Положению

**РАЗМЕРЫ
базовых окладов (базовых должностных окладов)
и повышающих коэффициентов, учитывающих сложность
выполняемой работы, работников областного
государственного казённого учреждения
«Аппарат Общественной палаты Ульяновской области»**

Размеры базовых окладов (базовых должностных окладов) работников областного государственного казённого учреждения «Аппарат Общественной палаты Ульяновской области» по отраслевым должностям служащих устанавливаются по соответствующим профессиональным квалификационным группам, утверждённым приказом Министерства здравоохранения и социального развития Российской Федерации от 29.05.2008 № 247н «Об утверждении профессиональных квалификационных групп общероссийских должностей руководителей, специалистов и служащих».

Квалификационные уровни	Размер повышающего коэффициента (К)
1. Должности служащих, отнесённые к профессиональной квалификационной группе «Общественные должности служащих третьего уровня».	
Размер базового оклада (базового должностного оклада) по должностям, отнесённым к указанной профессиональной квалификационной группе, - 5800 рублей	
1 квалификационный уровень	K = 0,0
2 квалификационный уровень	K = 0,1
3 квалификационный уровень	K = 0,15
4 квалификационный уровень	K = 0,25
5 квалификационный уровень	K = 0,3
2. Должности служащих, отнесённые к профессиональной квалификационной группе «Общественные должности служащих четвёртого уровня».	
Размер базового оклада (базового должностного оклада) по должностям, отнесённым к указанной профессиональной квалификационной группе, - 7921 рубль	
1 квалификационный уровень	K = 0,0
2 квалификационный уровень	K = 0,3
3 квалификационный уровень	K = 0,45

2. Действие пункта 6.7 раздела 6 Положения о системе оплаты труда работников областного государственного казённого учреждения «Аппарат Общественной палаты Ульяновской области» и приложения к нему (в редакции настоящего постановления) распространяется на отношения, возникшие с 01 января 2018 года.

Председатель
Правительства области А.А.Смекалин

ГУБЕРНАТОР УЛЬЯНОВСКОЙ ОБЛАСТИ
У К А З

19 января 2018 г.

№ 6

г. Ульяновск

**Об установлении карантина по бешенству животных
на территории села Лебяжье муниципального образования
«Лебяжинское сельское поселение» Мелекесского района
Ульяновской области**

В соответствии со статьёй 17 Закона Российской Федерации от 14.05.1993 № 4979-1 «О ветеринарии» и на основании представления руководителя Агентства ветеринарии Ульяновской области - главного государственного ветеринарного инспектора Ульяновской области Пелевиной Н.И. от 04.12.2017 № 9 **п о с т а н о в л я ю:**

1. Установить карантин по бешенству животных на территории села Лебяжье муниципального образования «Лебяжинское сельское поселение» Мелекесского района Ульяновской области на период до завершения карантинных мероприятий.

2. Определить:

2.1. Эпизоотическим очагом - личное подсобное хозяйство О.В.Щегловой, расположенное по адресу: Ульяновская область, Мелекесский район, село Лебяжье, улица Кооперативная, дом 45.
2.2. Неблагополучным пунктом - территорию села Лебяжье муниципального образования «Лебяжинское сельское поселение» Мелекесского района Ульяновской области.

2.3. Угрожаемой зоной - территорию села Сабакеево муниципального образования «Лебяжинское сельское поселение» Мелекесского района Ульяновской области.

3. Запретить:

3.1. В эпизоотическом очаге: посещение территории посторонними лицами, кроме специалистов госветслужбы и привлечённого персонала для ликвидации очага, лиц, проживающих и (или) временно пребывающих на территории, признанной эпизоотическим очагом; ввоз (вывоз) на территорию хозяйства и вывоз (вывоз) за его пределы восприимчивых животных; вывоз кормов, с которыми могли иметь контакт больные восприимчивые животные, торговлю и вывоз животных из неблагополучного пункта на период действия карантина.
3.2. В неблагополучном пункте и угрожаемой зоне - торговлю и вывоз животных из неблагополучного пункта и угрожаемой зоны на период действия карантина.

4. Утвердить прилагаемый план мероприятий по ликвидации очага заболевания животных бешенством на территории села Лебяжье муниципального образования «Лебяжинское сельское поселение» Мелекесского района Ульяновской области.

Губернатор области С.И.Морозов

УТВЕРЖДЁН
указом Губернатора
Ульяновской области
от 19 января 2018 г. № 6

**ПЛАН
мероприятий по ликвидации очага заболевания
животных бешенством
на территории села Лебяжье муниципального образования
«Лебяжинское сельское поселение»
Мелекесского района Ульяновской области**

№ п/п	Наименование мероприятия	Исполнители	Срок исполнения
1	2	3	4
1. Организационные мероприятия			
1.1.	Проведение эпизоотолого-эпидемиологического обследования эпизоотического очага на территории села Лебяжье муниципального образования «Лебяжинское сельское поселение» Мелекесского района Ульяновской области (далее - неблагополучный пункт), определение границы угрожаемой зоны	Областное государственное бюджетное учреждение «Мелекесский центр ветеринарии и безопасности продовольствия имени С.Г.Дырченкова» (далее - ОГБУ «Мелекесский центр ветеринарии»), Управление Федеральной службы по надзору в сфере защиты прав потребителей и благополучия человека по Ульяновской области (по согласованию)	До 26.01.2018

1.2.	Проведение обследования места нахождения больного или с подозрением на заболевание бешенством животного на территории неблагополучного пункта	ОГБУ «Мелекесский центр ветеринарии»	До 26.01.2018
1.3.	Обеспечение оперативного обмена информацией обо всех случаях подозрения на заболевание бешенством животных и гидрофобию у людей на территории неблагополучного пункта	ОГБУ «Мелекесский центр ветеринарии», Агентство ветеринарии Ульяновской области, Управление Федеральной службы по надзору в сфере защиты прав потребителей и благополучия человека по Ульяновской области (по согласованию), Министерство здравоохранения, семьи и социального благополучия Ульяновской области	На срок действия карантина
1.4.	Проведение информационно-разъяснительной работы с населением неблагополучного пункта и угрожаемой зоны об опасности заболевания бешенством и мерах по его предупреждению	Органы местного самоуправления муниципального образования «Мелекесский район» (по согласованию), Министерство здравоохранения, семьи и социального благополучия Ульяновской области, Управление Федеральной службы по надзору в сфере защиты прав потребителей и благополучия человека по Ульяновской области (по согласованию)	До 26.01.2018
1.5.	Информирование населения неблагополучного пункта и угрожаемой зоны о предстоящей вакцинации против бешенства и обеспечение предоставления животных для вакцинации против бешенства	ОГБУ «Мелекесский центр ветеринарии», органы местного самоуправления муниципального образования «Мелекесский район» (по согласованию)	До 26.01.2018
2. Противоэпизоотические мероприятия			
2.1.	Уничтожение трупов умерщвленных или павших от бешенства животных методом сжигания (снятие шкур с трупов запрещается)	Владельцы животных, ОГБУ «Мелекесский центр ветеринарии»	В течение 24 часов после получения положительного результата на бешенство
2.2.	Проведение дезинфекции мест, где находились больные или с подозрением на заболевание бешенством животные, предметов ухода за животными, одежды и других вещей, загрязнённых слюной и другими выделениями больных бешенством животных	ОГБУ «Мелекесский центр ветеринарии»	На срок действия карантина
2.3.	Организация подворного обхода в неблагополучном пункте и угрожаемой зоне с целью учёта всех восприимчивых животных и выявления больных и с подозрением на заболевание бешенством животных	ОГБУ «Мелекесский центр ветеринарии», должностные лица органов внутренних дел (полицейские) (по согласованию)	До 26.01.2018
2.4.	Проведение вынужденной вакцинации антирабической вакциной всех восприимчивых животных в неблагополучном пункте и угрожаемой зоне в соответствии с наставлением по её применению	ОГБУ «Мелекесский центр ветеринарии»	До 26.01.2018
2.5.	Организация отлова безнадзорных животных на территории неблагополучного пункта и угрожаемой зоны, умерщвление всех выявленных больных и с подозрением на заболевание бешенством животных, а также животных, подозреваемых в заражении (в случае их агрессивного поведения)	Органы местного самоуправления муниципального образования «Мелекесский район» (по согласованию)	На срок действия карантина
2.6.	Организация мероприятий по умерщвлению диких животных на территории, прилегающей к неблагополучному пункту и угрожаемой зоне	Министерство сельского, лесного хозяйства и природных ресурсов Ульяновской области	На срок действия карантина
2.7.	Оперативное направление в Агентство ветеринарии Ульяновской области информации о подозрении на заболевание бешенством диких животных или необычном их поведении (отсутствии страха перед человеком, неспровоцированное нападение на людей или животных)	Министерство сельского, лесного хозяйства и природных ресурсов Ульяновской области	На срок действия карантина
2.8.	Оперативное направление в администрацию муниципального образования «Мелекесский район» информации о случаях укусов животными граждан для принятия мер по отлову животных	ОГБУ «Мелекесский центр ветеринарии»	На срок действия карантина
2.9.	Карантинирование (изоляция) в течение 60 суток группы животных, в которой выявлены больные или с подозрением на заболевание бешенством животные. Осмотр указанных животных не реже трёх раз в день и вынужденная вакцинация антирабической вакциной в соответствии с наставлением по её применению	ОГБУ «Мелекесский центр ветеринарии», владельцы животных	На срок действия карантина
2.10.	Карантинирование (изоляция) в течение 10 суток животных, с которыми связан подозрительный на заболевание бешенством человека случай. Предоставление материала для лабораторных исследований от погибших животных в ОГБУ «Мелекесский центр ветеринарии» для диагностики заболевания бешенством	Органы местного самоуправления муниципального образования «Мелекесский район» (по согласованию), ОГБУ «Мелекесский центр ветеринарии»	На срок действия карантина

2.11.	Осуществление надзора за выполнением мероприятий по ликвидации очага заболевания животных бешенством на территории неблагополучного пункта, в случае необходимости согласование внеплановой выездной проверки с органами прокуратуры для выявления нарушения правил отлова безнадзорных домашних животных, правил карантина животных или других ветеринарно-санитарных правил	Агентство ветеринарии Ульяновской области	На срок действия карантина
3. Противоэпидемиологические мероприятия			
3.1.	Определение объёма и оказание медицинской помощи, назначение курса лечебно-профилактических прививок, информирование лиц, пострадавших от укусов животных, о необходимости прохождения курса профилактических прививок и возможных последствиях при его нарушении	Министерство здравоохранения, семьи и социального благополучия Ульяновской области	При обращении пострадавших
3.2.	Проведение оценки состояния иммунизации лиц, профессиональная деятельность которых связана с риском заражения вирусом бешенства, и при наличии непривитых лиц, обеспечение организации их вакцинации	Министерство здравоохранения, семьи и социального благополучия Ульяновской области	На срок действия карантина
3.3.	Обязательная госпитализация больных с подозрением на заболевание бешенством и лиц, у которых развилась клиническая картина бешенства	Министерство здравоохранения, семьи и социального благополучия Ульяновской области	При обращении пострадавших
4. Снятие карантина по бешенству с территории неблагополучного пункта			
4.1.	Представление в Агентство ветеринарии Ульяновской области отчёта о выполнении плана мероприятий по ликвидации очага заболевания животных бешенством на территории неблагополучного пункта	ОГБУ «Мелекесский центр ветеринарии», территориальный государственный ветеринарный инспектор Агентства ветеринарии Ульяновской области	На срок действия карантина

ГУБЕРНАТОР УЛЬЯНОВСКОЙ ОБЛАСТИ
У К А З

19 января 2018 г.

№ 7

г. Ульяновск

**Об установлении карантина по бешенству животных
на территории села Вязовка муниципального образования
«Майнское городское поселение» Майнского района
Ульяновской области**

В соответствии со статьёй 17 Закона Российской Федерации от 14.05.1993 № 4979-1 «О ветеринарии» и на основании представления руководителя Агентства ветеринарии Ульяновской области - главного государственного ветеринарного инспектора Ульяновской области Пелевиной Н.И. от 24.11.2017 № 8 **п о с т а н о в л я ю:**

1. Установить карантин по бешенству животных на территории села Вязовка муниципального образования «Майнское городское поселение» Майнского района Ульяновской области на период до завершения карантинных мероприятий.

2. Определить:

2.1. Эпизоотическим очагом - личное подсобное хозяйство А.Н.Спиридонова, расположенное по адресу: Ульяновская область, Майнский район, село Вязовка, улица Советская, дом 92.
2.2. Неблагополучным пунктом - территорию села Вязовка муниципального образования «Майнское городское поселение» Майнского района Ульяновской области.

2.3. Угрожаемой зоной - территорию муниципального образования «Майнское городское поселение» Майнского района Ульяновской области, прилегающую к селу Вязовка на расстоянии 1 км.

3. Запретить:

3.1. В эпизоотическом очаге: посещение территории посторонними лицами, кроме специалистов госветслужбы и привлечённого персонала для ликвидации очага, лиц, проживающих и (или) временно пребывающих на территории, признанной эпизоотическим очагом; ввоз (вывоз) на территорию хозяйства и вывоз (вывоз) за его пределы восприимчивых животных; вывоз кормов, с которыми могли иметь контакт больные восприимчивые животные, торговлю и вывоз животных из неблагополучного пункта на период действия карантина.
3.2. В неблагополучном пункте - торговлю и вывоз животных из неблагополучного пункта на период действия карантина.

4. Утвердить прилагаемый план мероприятий по ликвидации очага заболевания животных бешенством на территории села Вязовка муниципального образования «Майнское городское поселение» Майнского района Ульяновской области.

Губернатор области С.И.Морозов

УТВЕРЖДЁН
указом Губернатора
Ульяновской области
от 19 января 2018 г. № 7

**ПЛАН
мероприятий по ликвидации очага заболевания
животных бешенством
на территории села Вязовка муниципального образования
«Майнское городское поселение»
Майнского района Ульяновской области**

№ п/п	Наименование мероприятия	Исполнители	Срок исполнения
1	2	3	4
1. Организационные мероприятия			
1.1.	Проведение эпизоотолого-эпидемиологического обследования эпизоотического очага на территории села Вязовка муниципального образования «Майнское городское поселение» Майнского района Ульяновской области (далее - неблагополучный пункт), определение границы угрожаемой зоны	Областное государственное бюджетное учреждение «Майнский центр ветеринарии и безопасности продовольствия» (далее - ОГБУ «Майнский центр ветеринарии»), Управление Федеральной службы по надзору в сфере защиты прав потребителей и благополучия человека по Ульяновской области (по согласованию)	До 26.01.2018



1.2.	Проведение обследования места нахождения больного или с подозрением на заболевание бешенством животного на территории неблагополучного пункта	ОГБУ «Майнский центр ветеринарии»	До 26.01.2018
1.3.	Обеспечение оперативного обмена информацией обо всех случаях подозрения на заболевание бешенством животных и гидрофобию у людей на территории неблагополучного пункта	ОГБУ «Майнский центр ветеринарии», Агентство ветеринарии Ульяновской области, Управление Федеральной службы по надзору в сфере защиты прав потребителей и благополучия человека по Ульяновской области (по согласованию), Министерство здравоохранения, семьи и социального благополучия Ульяновской области	На срок действия карантина
1.4.	Проведение информационно-разъяснительной работы с населением неблагополучного пункта и угрожаемой зоны об опасности заболевания бешенством и мерах по его предупреждению	Органы местного самоуправления муниципального образования «Майнский район» (по согласованию), Министерство здравоохранения, семьи и социального благополучия Ульяновской области, Управление Федеральной службы по надзору в сфере защиты прав потребителей и благополучия человека по Ульяновской области (по согласованию)	До 26.01.2018
1.5.	Информирование населения неблагополучного пункта и угрожаемой зоны о предстоящей вакцинации против бешенства и обеспечение предоставления животных для вакцинации против бешенства	ОГБУ «Майнский центр ветеринарии», органы местного самоуправления муниципального образования «Майнский район» (по согласованию)	До 26.01.2018
2. Противоэпизоотические мероприятия			
2.1.	Уничтожение трупов умерщвленных или павших от бешенства животных методом сжигания (снятие шкур с трупов запрещается)	Владельцы животных, ОГБУ «Майнский центр ветеринарии»	В течение 24 часов после получения положительного результата на бешенство
2.2.	Проведение дезинфекции мест, где находились больные или с подозрением на заболевание бешенством животные, предметов ухода за животными, одежды и других вещей, загрязненных слюной и другими выделениями больных бешенством животных	ОГБУ «Майнский центр ветеринарии»	На срок действия карантина
2.3.	Организация подворного обхода в неблагополучном пункте с целью учёта всех восприимчивых животных и выявления больных и с подозрением на заболевание бешенством животных	ОГБУ «Майнский центр ветеринарии», должностные лица органов внутренних дел (полицейские) (по согласованию)	До 26.01.2018
2.4.	Проведение вынужденной вакцинации антирабической вакциной всех восприимчивых животных в неблагополучном пункте в соответствии с наставлением по её применению	ОГБУ «Майнский центр ветеринарии»	До 26.01.2018
2.5.	Организация отлова безнадзорных животных на территории неблагополучного пункта, умерщвление всех выявленных больных и с подозрением на заболевание бешенством животных, а также животных, подозреваемых в заражении (в случае их агрессивного поведения)	Органы местного самоуправления муниципального образования «Майнский район» (по согласованию)	На срок действия карантина
2.6.	Организация мероприятий по умерщвлению диких лис на территории, прилегающей к неблагополучному пункту	Министерство сельского, лесного хозяйства и природных ресурсов Ульяновской области	На срок действия карантина
2.7.	Оперативное направление в Агентство ветеринарии Ульяновской области информации о подозрении на заболевание бешенством диких животных или необычном их поведении (отсутствие страха перед человеком, неспровоцированное нападение на людей или животных)	Министерство сельского, лесного хозяйства и природных ресурсов Ульяновской области	На срок действия карантина
2.8.	Оперативное направление в администрацию муниципального образования «Майнский район» информации о случаях укусов животными граждан для принятия мер по отлову животных	ОГБУ «Майнский центр ветеринарии»	На срок действия карантина
2.9.	Карантирование (изоляция) в течение 60 суток группы животных, в которой выявлены больные или с подозрением на заболевание бешенством животные. Осмотр указанных животных не реже трёх раз в день и вынужденная вакцинация антирабической вакциной в соответствии с наставлением по её применению	ОГБУ «Майнский центр ветеринарии», владельцы животных	На срок действия карантина
2.10.	Карантирование (изоляция) в течение 10 суток животных, с которыми связан подозрительный на заболевание бешенством человека случай. Предоставление материала для лабораторных исследований от погибших животных в ОГБУ «Майнский центр ветеринарии» для диагностики заболевания бешенством	Органы местного самоуправления муниципального образования «Майнский район» (по согласованию), ОГБУ «Майнский центр ветеринарии»	На срок действия карантина

2.11.	Осуществление надзора за выполнением мероприятий по ликвидации очага заболевания животных бешенством на территории неблагополучного пункта, в случае необходимости согласование внеплановой выездной проверки с органами прокуратуры для выявления нарушения правил отлова безнадзорных домашних животных, правил карантина животных или других ветеринарно-санитарных правил	Агентство ветеринарии Ульяновской области	На срок действия карантина
3. Противоэпидемические мероприятия			
3.1.	Определение объёма и оказание медицинской помощи, назначение курса лечебно-профилактических прививок, информирование лиц, пострадавших от укусов животных, о необходимости прохождения курса профилактических прививок и возможных последствий при его нарушении	Министерство здравоохранения, семьи и социального благополучия Ульяновской области	При обращении пострадавших
3.2.	Проведение оценки состояния иммунизации лиц, профессиональная деятельность которых связана с риском заражения вирусом бешенства, и при наличии непривитых лиц, обеспечение организации их вакцинации	Министерство здравоохранения, семьи и социального благополучия Ульяновской области	На срок действия карантина
3.3.	Обязательная госпитализация больных с подозрением на заболевание бешенством и лиц, у которых развилась клиническая картина бешенства	Министерство здравоохранения, семьи и социального благополучия Ульяновской области	При обращении пострадавших
4. Снятие карантина по бешенству с территории неблагополучного пункта			
4.1.	Представление отчёта в Агентство ветеринарии Ульяновской области о выполнении плана мероприятий по ликвидации очага заболевания животных бешенством на территории неблагополучного пункта	ОГБУ «Майнский центр ветеринарии», территориальный государственный ветеринарный инспектор Агентства ветеринарии Ульяновской области	На срок действия карантина

ПРАВИТЕЛЬСТВО УЛЬЯНОВСКОЙ ОБЛАСТИ
ПО С Т А Н О В Л Е Н И Е
 19 января 2018 г. № 21-П
 г. Ульяновск

О внесении изменений в постановление Правительства Ульяновской области от 03.04.2014 № 109-П

Правительство Ульяновской области **п о с т а н о в л я е т:**

1. Внести в постановление Правительства Ульяновской области от 03.04.2014 № 109-П «О стипендиях Губернатора Ульяновской области» следующие изменения:

1) в абзаце первом слова «мерах социальной поддержки» заменить словом «стипендиях»;

2) в приложении № 1:

а) в пункте 2 слова «мерах социальной поддержки» заменить словом «стипендиях»;

б) в абзаце седьмом пункта 4 слова «мерах социальной поддержки» заменить словом «стипендиях»;

3) в приложении № 2:

а) в пункте 2 слова «мерах социальной поддержки» заменить словом «стипендиях»;

б) в абзаце девятом пункта 5 слова «мерах социальной поддержки» заменить словом «стипендиях»;

4) в приложении № 3:

а) в пункте 2 слова «мерах социальной поддержки» заменить словом «стипендиях»;

б) в пункте 4:

абзац четвёртый после слов «на обучение» дополнить словами «в 2017 году и ранее», после слов «к другим укрупнённым группам» дополнить словами «, если иное не предусмотрено абзацем пятым настоящего пункта»;

дополнить новым абзацем пятым следующего содержания:

«информации о результатах сдачи в 2015 году или в последние годы единого государственного экзамена по трём общеобразовательным предметам, соответствующим специальностям или направлениям подготовки, по которым проводился приём на обучение в 2018 году и позднее в соответствующие образовательные организации высшего образования, суммарно составляющих не менее чем 260 баллов для студентов, обучающихся по направлениям подготовки высшего образования - бакалавриата или специальностям высшего образования - специалитета, относящихся к другим укрупнённым группам»;

абзацы пятый - восьмой считать абзацами шестым - девятым соответственно;

5) в абзацах первом, втором и пятом пункта 2 приложения № 4 слова «мерах социальной поддержки» заменить словом «стипендиях»;

6) в абзацах первом, втором и десятом пункта 2 приложения № 5 слова «мерах социальной поддержки» заменить словом «стипендиях»;

7) в абзацах первом, втором и десятом пункта 2 приложения № 6 слова «мерах социальной поддержки» заменить словом «стипендиях»;

8) в абзацах первом, втором и десятом пункта 2 приложения № 7 слова «мерах социальной поддержки» заменить словом «стипендиях»;

9) в абзацах первом, втором и десятом пункта 2 приложения № 8 слова «мерах социальной поддержки» заменить словом «стипендиях»;

10) в абзацах первом, втором и десятом пункта 2 приложения № 9 слова «мерах социальной поддержки» заменить словом «стипендиях»;

11) в абзацах первом, втором и девятом пункта 2 приложения № 10 слова «мерах социальной поддержки» заменить словом «стипендиях»;

12) в абзацах первом, втором и десятом пункта 2 приложения № 11 слова «мерах социальной поддержки» заменить словом «стипендиях»;

13) в абзацах первом, втором и девятом пункта 2 приложения

№ 12 слова «мерах социальной поддержки» заменить словом «стипендиях»;

14) в приложении № 13:

а) в абзацах первом, втором и девятом пункта 2 слова «мерах социальной поддержки» заменить словом «стипендиях»;

б) в абзаце втором пункта 5 слова «областного государственного казённого учреждения «Корпорация развития инновационных технологий - многофункциональный центр предоставления государственных и муниципальных услуг в Ульяновской области» заменить словами «Правительства Ульяновской области»;

15) в пункте 2 приложения № 14:

а) в абзацах первом и втором слова «мерах социальной поддержки» заменить словом «стипендиях»;

б) в абзаце пятом слова «подпунктах «а» и «б» заменить словами «подпунктах «а», «б» и «г», слова «мерах социальной поддержки» заменить словом «стипендиях»;

16) в приложении № 15:

а) в абзацах первом и втором пункта 2 слова «мерах социальной поддержки» заменить словом «стипендиях»;

б) в пункте 4:

в абзаце первом слова «уполномоченного органа» заменить словами «Министерства молодёжного развития Ульяновской области»;

в) в абзаце шестом слова «мерах социальной поддержки» заменить словом «стипендиях»;

в) в абзаце втором пункта 5 слова «уполномоченным органом» заменить словами «распоряжением Министерства молодёжного развития Ульяновской области».

2. Настоящее постановление вступает в силу на следующий день после дня его официального опубликования.

Положения абзаца первого постановления Правительства Ульяновской области от 03.04.2014 № 109-П «О стипендиях Губернатора Ульяновской области» (в редакции настоящего постановления), пункта 2 и абзаца седьмого пункта 4 приложения № 1, пункта 2 и абзаца девятого пункта 5 приложения № 2, пункта 2 и абзаца четвёртого пункта 4 приложения № 3, абзацев первого, второго и пятого пункта 2 приложения № 4, абзацев первого, второго и десятого пункта 2 приложения № 5, абзацев первого, второго и десятого пункта 2 приложения № 6, абзацев первого, второго и десятого пункта 2 приложения № 7, абзацев первого, второго и десятого пункта 2 приложения № 8, абзацев первого, второго и десятого пункта 2 приложения № 9, абзацев первого, второго и девятого пункта 2 приложения № 10, абзацев первого, второго и десятого пункта 2 приложения № 11, абзацев первого, второго и девятого пункта 2 приложения № 12, абзацев первого, второго и девятого пункта 2, абзаца второго пункта 5 приложения № 13, абзацев первого, второго и пятого пункта 2 приложения № 14, абзацев первого и второго пункта 2, абзацев первого и шестого пункта 4 и абзаца второго пункта 5 приложения № 15 к постановлению Правительства Ульяновской области от 03.04.2014 № 109-П «О стипендиях Губернатора Ульяновской области» (в редакции настоящего постановления) распространяются на правоотношения, возникшие с 01 сентября 2017 года.

Положения абзаца пятого пункта 4 приложения № 3 к постановлению Правительства Ульяновской области от 03.04.2014 № 109-П «О стипендиях Губернатора Ульяновской области» (в редакции настоящего постановления) применяются с 01 сентября 2018 года.

Председатель Правительства области
А.А.Смекали

Извещение о согласовании проекта межевания земельного участка Кадастровым инженером Каргиной Еленой Петровной, 433508, Ульяновская область, г. Димитровград, ул. Пушкина, д. 141, оф. 6, ООО «ГЕОКАДАСТР», geo-mel@mail.ru, 89020036418, аттестат 73-12-162, номер в реестре - 19719, являющимся членом СРО АКИ «Поволжье», в государственном реестре саморегулируемых организаций кадастровых инженеров за № 009, регистрационный номер члена (№ свидетельства) 1017 от 19.08.2016 в отношении земельного участка, входящего в состав земельнохозяйственного назначения, вид разрешенного использования - для сельскохозяйственного производства, расположенного по адресу: Ульяновская область, Мелекесский район, СПК им. Н.К. Крупской, выполняются работы по подготовке проекта межевания земельного участка.

Заказчик проекта межевания земельного участка - Халимов Ринат Файмович, Ульяновская область, Мелекесский район, п. Новоселки, ул. Молодежная, д. 26, тел. 89372722727.

С проектом межевания земельного участка можно ознакомиться по адресу: 433508, Ульяновская область, г. Димитровград, ул. Пушкина, д. 141, оф. 6, тел. 89020036418, geo-mel@mail.ru с понедельника по пятницу с 9.00 до 13.00 в течение 30 (тридцати) дней со дня опубликования данного извещения. Предложения по доработке проекта межевания земельного участка и возражения относительно местоположения границ и размеров выделенного земельного участка принимаются в письменной форме в течение 30 (тридцати) дней со дня опубликования данного извещения по адресу: 433508, Ульяновская область, г. Димитровград, ул. Пушкина, д. 141, оф. 6, geo-mel@mail.ru, 89020036418.

При проведении согласования местоположения границ при себе необходимо иметь документ, удостоверяющий личность, а также документы о правах на земельный участок.

ПРАВИТЕЛЬСТВО УЛЬЯНОВСКОЙ ОБЛАСТИ
ПО С Т А Н О В Л Е Н И Е
 19 января 2018 г. № 22-П
 г. Ульяновск

О внесении изменений в постановление Правительства Ульяновской области от 11.03.2015 № 97-П

Правительство Ульяновской области **п о с т а н о в л я е т:**

1. Внести в Порядок предоставления и расходования субсидий, предусмотренных в областном бюджете Ульяновской области на финансирование мероприятий по улучшению жилищных условий граждан, проживающих в сельской местности, в том числе молодых семей и молодых специалистов, в рамках подпрограммы «Устойчивое развитие сельских территорий» государственной программы Ульяновской области «Развитие сельского хозяйства и регулирование рынков сельскохозяйственной продукции, сырья и продовольствия в Ульяновской области» на 2014-2020 годы, утверждённый постановлением Правительства Ульяновской области от 11.03.2015 № 97-П «Об утверждении Порядка предоставления и расходования субсидий, предусмотренных в областном бюджете Ульяновской области на финансирование мероприятий по улучшению жилищных условий граждан, проживающих в сельской местности, в том числе молодых семей и молодых специалистов, в рамках подпрограммы «Устойчивое развитие сельских территорий» государственной программы Ульяновской области «Развитие сельского хозяйства и регулирование рынков сельскохозяйственной продукции, сырья и продовольствия в Ульяновской области» на 2014-2020 годы», следующие изменения:

1) пункт 7 изложить в следующей редакции:

«7. Предоставление субсидий осуществляется на основании соглашения, заключаемого между Министерством и органом местного самоуправления муниципального образования Ульяновской области в текущем финансовом году (далее - соглашение), которое должно содержать положения, предусмотренные пунктом 10 Пра-

вил формирования, предоставления и распределения субсидий из областного бюджета Ульяновской области бюджетам муниципальных образований Ульяновской области, утверждённых постановлением Правительства Ульяновской области от 27.03.2015 № 126-П «О формировании, предоставлении и распределении субсидий из областного бюджета Ульяновской области бюджетам муниципальных образований Ульяновской области».

Соглашение заключается в соответствии с типовой формой соглашения, утверждаемой Министерством финансов Ульяновской области.

В случае внесения в закон об областном бюджете Ульяновской области на текущий финансовый год и плановый период (или) нормативный правовой акт Правительства Ульяновской области изменений, предусматривающих уточнение в соответствующем финансовом году объёмов бюджетных ассигнований на финансовое обеспечение мероприятий по улучшению жилищных условий граждан, проживающих в сельской местности, в том числе молодых семей и молодых специалистов, в целях софинансирования реализации которых предоставляется субсидия, в соглашение вносятся соответствующие изменения.

Внесение в соглашение изменений, предусматривающих сокращение значений показателей результативности использования субсидии, а также увеличение сроков реализации предусмотренных соглашением мероприятий по улучшению жилищных условий граждан, проживающих в сельской местности, в том числе молодых семей и молодых специалистов, не допускается, за исключением случаев, если выполнение условий предоставления субсидии оказалось невозможным вследствие обстоятельств непреодолимой силы, изменения значений целевых индикаторов Программы, а также в случае существенного (более чем на 20 процентов) сокращения объёма субсидии.;

2) в пункте 12 слова «федеральной целевой программе «Устойчивое развитие сельских территорий на 2014-2017 годы и на период до 2020 года», утверждённой постановлением Правительства Российской Федерации от 15.07.2013 № 598 «О федеральной целевой программе «Устойчивое развитие сельских территорий на 2014-2017 годы и на период до 2020 года» заменить словами «приведённым приложением № 1 к Правилам предоставления и распределения субсидий из федерального бюджета бюджетам субъектов Российской Федерации на улучшение жилищных условий граждан, проживающих в сельской местности, в том числе молодых семей и молодых специалистов, приведённым приложением № 13 к Государственной программе развития сельского хозяйства и регулирования рынков сельскохозяйственной продукции, сырья и продовольствия на 2013-2020 годы, утверждённой постановлением Правительства Российской Федерации от 14.07.2012 № 717 «О Государственной программе развития сельского хозяйства и регулирования рынков сельскохозяйственной продукции, сырья и продовольствия на 2013-2020 годы»;

3) в пункте 13:

а) абзац первый изложить в следующей редакции:
«13^а. В случае, если муниципальным образованием Ульяновской области по состоянию на 31 декабря года, в котором была предоставлена субсидия, допущены нарушения обязательств по достижению значений показателей результативности использования субсидии, предусмотренных соглашением, и в срок до первой даты представления отчётности о достижении значений показателей результативности использования субсидии в соответствии с соглашением в году, следующем за годом, в котором была предоставлена субсидия, указанные нарушения не устранены, объём субсидии, подлежащей возврату из местного бюджета в областной бюджет в срок до 01 июня года, следующего за годом, в котором была предоставлена субсидия, рассчитывается по формуле:»;

б) в абзаце третьем слово «размер» заменить словом «объём»;

в) в абзаце четвёртом слово «размер» заменить словом «объём»;

г) в абзаце шестом слова «i-го показателя» заменить словами «значения i-го показателя»;

д) дополнить абзацем восьмым следующего содержания:
«При расчёте объёма субсидии, подлежащей возврату из местного бюджета в областной бюджет, в объёме субсидии, предоставленной местному бюджету в отчётном финансовом году (V_{субсидии}), не учитывается объём остатка субсидии, не использованного по состоянию на 01 января текущего финансового года, потребность в котором не подтверждена Министерством.»;

4) пункты 14 и 15 изложить в следующей редакции:

«14. Основаниями для возврата субсидии в областной бюджет являются:

нарушение получателем субсидии условий, установленных при предоставлении субсидии, выявленное по результатам проверок, проведённых Министерством и уполномоченным органом государственного финансового контроля Ульяновской области;

установление факта наличия недостоверных сведений в документах, представленных получателем субсидии;

нецелевое и (или) неэффективное использование субсидии;

невыполнение получателем субсидии предусмотренных соглашением обязательств, связанных с соблюдением запретов (требований), установленных Типовым положением о предоставлении социальных выплат на строительство (приобретение) жилья гражданам Российской Федерации, проживающим в сельской местности, в том числе молодым семьям и молодым специалистам, предусмотренным приложением № 4 к федеральной целевой программе «Устойчивое развитие сельских территорий на 2014-2017 годы и на период до 2020 года», утверждённой постановлением Правительства Российской Федерации от 15.07.2013 № 598 «О федеральной целевой программе «Устойчивое развитие сельских территорий на 2014-2017 годы и на период до 2020 года»;

недостижение получателем субсидии плановых значений показателей результативности использования субсидии, установленных соглашением.

В случае выявления одного или нескольких оснований для возврата субсидии в областной бюджет, указанных в абзацах втором-пятом настоящего пункта, возврату в областной бюджет подлежит та часть субсидии, к которой эти основания относятся.

В случае недостижения получателем субсидии плановых значений показателей результативности использования субсидии, установленных соглашением, предоставленная ему субсидия подлежит возврату в объёме, рассчитанном в порядке, установленном пунктами 13^а-13^б настоящего Порядка.

В случае, если субсидия была использована её получателем в текущем финансовом году не в полном объёме, возврату в областной бюджет подлежит остаток неиспользованной субсидии.

15. Министерство обеспечивает возврат субсидии (остатков субсидии) в областной бюджет путём направления получателю субсидии в срок, не превышающий 10 календарных дней со дня выявления одного из оснований для возврата субсидии в областной бюджет, указанных в пункте 14 настоящего Порядка, требования о необходимости возврата субсидии (остатка субсидии) в течение 30 календарных дней со дня получения указанного требования.

В случае отказа или уклонения получателя субсидии от добровольного возврата субсидии (остатка субсидии) в областной бюджет Министерство принимает предусмотренные законодательством Российской Федерации меры по их принудительному взысканию.».

2. Настоящее постановление вступает в силу на следующий день после дня его официального опубликования.

**Председатель
Правительства области А.А.Смекалин**

**ПРАВИТЕЛЬСТВО УЛЬЯНОВСКОЙ ОБЛАСТИ
ПО С Т А Н О В Л Е Н И Е**

19 января 2018 г.

г. Ульяновск

№ 23-П

О внесении изменений в постановление Правительства Ульяновской области от 06.03.2014 № 83-П и признании утратившим силу отдельного положения постановления Правительства Ульяновской области от 22.02.2017 № 81-П

Правительство Ульяновской области **п о с т а н о в л я е т**:

1. Внести в постановление Правительства Ульяновской области от 06.03.2014 № 83-П «О Порядке предоставления из областного бюджета Ульяновской области средств на оказание несвязанной поддержки сельскохозяйственным товаропроизводителям в области растениеводства» следующие изменения:

1) в заголовке слово «средств» заменить словом «субсидий»;

2) в пункте 1 слово «средств» заменить словом «субсидий»;

3) в Порядке предоставления из областного бюджета Ульяновской области средств на оказание несвязанной поддержки сельскохозяйственным товаропроизводителям в области растениеводства:

а) в наименовании слово «средств» заменить словом «субсидий»;

б) в пункте 1:

слова «цели, условия и порядок» заменить словом «правила»;

после слова «растениеводства» дополнить словами «в том числе»;

после слова «свёклы» дополнить словами «, технической конопли»;

слова «, категории сельскохозяйственных товаропроизводителей, имеющих право на получение субсидий, а также основания и порядок возврата субсидий в областной бюджет Ульяновской области» исключить;

в) пункт 2 изложить в следующей редакции:

«2. Субсидии предоставляются до окончания текущего финансового года в пределах бюджетных ассигнований, предусмотренных областном бюджетом Ульяновской области на соответствующий финансовый год и плановый период, и лимитов бюджетных обязательств, доведённых до Министерства сельского, лесного хозяйства и природных ресурсов Ульяновской области (далее - Министерство) как получателя средств областного бюджета Ульяновской области на цели, указанные в пункте 5 настоящего Порядка.»;

г) пункт 3 признать утратившим силу;

д) пункт 5 изложить в следующей редакции:

«5. Субсидии предоставляются сельскохозяйственным товаропроизводителям в целях возмещения части их затрат, связанных с производством:

1) продукции растениеводства, семенного картофеля, семян овощных культур открытого грунта, семян кукурузы, семян подсолнечника, семян сахарной свёклы, технической конопли и овощей открытого грунта на посевах площадях, расположенных на территории Ульяновской области, по направлениям, предусмотренным пунктом 2 Правил предоставления и распределения субсидий из федерального бюджета бюджетам субъектов Российской Федерации на оказание несвязанной поддержки сельскохозяйственным товаропроизводителям в области растениеводства, установленных Государственной программой развития сельского хозяйства и регулирования рынков сельскохозяйственной продукции, сырья и продовольствия на 2013-2020 годы, утверждённой постановлением Правительства Российской Федерации от 14.07.2012 № 717 «О Государственной программе развития сельского хозяйства и регулирования рынков сельскохозяйственной продукции, сырья и продовольствия на 2013-2020 годы» (далее - Правила);

2) технических культур в предшествующем финансовом году. Перечень указанных технических культур утверждается правовым актом Министерства.»;

е) в пункте 6:

абзац первый изложить в следующей редакции:

«6. Требования, которым должны соответствовать сельскохозяйственные товаропроизводители на дату представления в Министерство документов, необходимых для получения субсидии:»;

подпункт 3 изложить в следующей редакции:

«3) у сельскохозяйственных товаропроизводителей должна отсутствовать неисполненная обязанность по уплате налогов, сборов, страховых взносов, пеней, штрафов, процентов, подлежащих уплате в соответствии с законодательством Российской Федерации о налогах и сборах;»;

подпункт 5 изложить в следующей редакции:

«5) сельскохозяйственные товаропроизводители - юридические лица не должны находиться в процессе реорганизации, ликвидации, банкротства, а сельскохозяйственные товаропроизводители - индивидуальные предприниматели не должны прекратить деятельность в качестве индивидуального предпринимателя;»;

подпункт 6 после слов «сельскохозяйственные товаропроизводители» дополнить словами «- юридические лица»;

подпункты 7 и 8 изложить в следующей редакции:

«7) сельскохозяйственные товаропроизводители не должны получать средства из областного бюджета Ульяновской области на основании иных нормативных правовых актов Ульяновской области на цели, указанные в пункте 5 настоящего Порядка;

8) сельскохозяйственным товаропроизводителям не должно быть назначено административное наказание за нарушение условий предоставления из областного бюджета Ульяновской области иных субсидий, если срок, в течение которого сельскохозяйственный товаропроизводитель считается подвергнутым такому наказанию, не истёк;»;

в подпункте 10:

абзац первый после слова «свёклы» дополнить словами «, технической конопли»;

в подпункте «а» слова «и (или) овощами» заменить словами «и (или) технической коноплей, и (или) овощами»;

в подпункте «б» после слов «реализацию в предшествующем (или) текущем финансовом году семенного картофеля.» дополнить словами «и (или) технической конопли,»;

дополнить подпунктом 11 следующего содержания:

«11) при оказании несвязанной поддержки сельскохозяйственным товаропроизводителям в области растениеводства, предусмотренной подпунктом 2 пункта 5 настоящего Порядка, сельскохозяйственные товаропроизводители должны иметь посевные площади, расположенные на территории Ульяновской области и занятые техническими культурами в предшествующем финансовом году, и они планируют осуществлять их сев в текущем финансовом году.»;

ж) пункты 7 и 8 изложить в следующей редакции:

«7. Субсидии предоставляются:

1) на оказание несвязанной поддержки сельскохозяйственным товаропроизводителям по направлению, предусмотренному подпунктом «а» пункта 2 Правил, - по ставкам, утверждённым правовым актом Министерства, в расчёте на 1 гектар посевной площади, занятой зерновыми, зернобобовыми и кормовыми сельскохозяйственными культурами в предшествующем финансовом

году, в пределах лимитов бюджетных обязательств, утверждённых Министерству;

2) на оказание несвязанной поддержки сельскохозяйственным товаропроизводителям по направлению, предусмотренному подпунктом «б» пункта 2 Правил, - по ставкам, утверждённым правовыми актами Министерства сельского хозяйства Российской Федерации и Министерства, в расчёте на 1 гектар посевной площади, занятой посевами (посадками) семенного картофеля, семян овощных культур открытого грунта, семян кукурузы, семян подсолнечника, семян сахарной свёклы, технической конопли в предшествующем финансовом году, а в области развития производства овощей открытого грунта - по ставкам, утверждённым правовым актом Министерства, в расчёте на 1 гектар посевной площади, занятой овощами открытого грунта в предшествующем финансовом году;

3) на оказание несвязанной поддержки сельскохозяйственным товаропроизводителям по направлению, предусмотренному подпунктом 2 пункта 5 настоящего Порядка, - по ставкам, утверждённым правовым актом Министерства, в расчёте на 1 гектар посевной площади, занятой техническими культурами в предшествующем финансовом году, в пределах лимитов бюджетных обязательств, утверждённых Министерству.

При предоставлении субсидии Министерством также учитываются показатели плодородия почв с применением индивидуальных корректирующих коэффициентов. Размеры индивидуальных корректирующих коэффициентов и порядок их применения устанавливаются правовым актом Министерства.

При предоставлении субсидии по направлению, предусмотренному подпунктом «а» пункта 2 Правил, они выплачиваются с учётом повышающего коэффициента 1,4 для сельскохозяйственных товаропроизводителей, осуществляющих проведение работ по известкованию, и (или) фосфоритованию, и (или) гипсованию посевных площадей почв земель сельскохозяйственного назначения.

8. Для получения субсидии сельскохозяйственный товаропроизводитель (далее также - заявитель) представляет в Министерство следующие документы:

1) при оказании несвязанной поддержки сельскохозяйственным товаропроизводителям по направлению, предусмотренному подпунктом «а» пункта 2 Правил:

а) заявление о предоставлении субсидии, составленное по форме, утверждённой правовым актом Министерства;

б) справку-расчёт на получение субсидии, составленную по форме, утверждённой правовым актом Министерства (в двух экземплярах);

в) справку о наличии у заявителя посевных площадей, расположенных на территории Ульяновской области и занятых зерновыми, зернобобовыми и кормовыми сельскохозяйственными культурами в предшествующем финансовом году, и о планируемых посевных площадях указанных сельскохозяйственных культур в текущем финансовом году либо за 9 месяцев текущего финансового года в случае, если в предшествующем финансовом году заявитель не осуществлял посев указанных сельскохозяйственных культур на территории Ульяновской области, составленную по форме, утверждённой правовым актом Министерства;

г) справку о показателях плодородия почв, выданную уполномоченным органом в области агрохимического обследования почв, имеющим действующий (непросроченный) аттестат аккредитации испытательной лаборатории (центра) по агрохимическому обслуживанию сельскохозяйственного производства, аккредитованной Федеральной службой по аккредитации (далее - уполномоченный орган в области агрохимического обследования почв);

д) копию документа, подтверждающего проведение не реже одного раза в 5 лет агрохимического обследования почв, выданного уполномоченным органом в области агрохимического обследования почв;

е) справку об исполнении обязанности по уплате налогов, сборов, страховых взносов, пеней, штрафов, процентов, выданную налоговым органом по месту постановки заявителя на налоговый учёт не ранее 30 календарных дней до дня её представления в Министерство;

ж) согласие на обработку персональных данных (для индивидуальных предпринимателей, в том числе являющихся главами крестьянских (фермерских) хозяйств);

з) при проведении работ по известкованию, и (или) фосфоритованию, и (или) гипсованию посевных площадей почв земель сельскохозяйственного назначения заявитель дополнительно представляет в Министерство следующие документы:

копию проектной документации на выполнение работ по известкованию, и (или) фосфоритованию, и (или) гипсованию посевных площадей почв земель сельскохозяйственного назначения, расположенных на территории Ульяновской области, разработанной уполномоченным органом в области агрохимического обследования почв по результатам агрохимического обследования, проведённого не более 5 лет назад, заверенную заявителем;

акт внесения известковых, и (или) фосфорсодержащих удобрений, и (или) гипса на посевные площади почв земель сельскохозяйственного назначения, расположенных на территории Ульяновской области, в соответствии с проектной документацией, указанной в абзаце втором настоящего подпункта, согласованный с уполномоченным почв органом в области агрохимического обследования почв и составленный по форме, утверждённой правовым актом Министерства;

2) при оказании несвязанной поддержки сельскохозяйственным товаропроизводителям по направлению, предусмотренному подпунктом «б» пункта 2 Правил:

а) заявление о предоставлении субсидии, составленное по форме, утверждённой правовым актом Министерства;

б) справку-расчёт на получение субсидии, составленную по форме, утверждённой правовым актом Министерства (в двух экземплярах);

в) справку о наличии у заявителя посевных площадей, расположенных на территории Ульяновской области и занятых семенным картофелем, и (или) семенными посевами кукурузы для производства семян родительских форм гибридов и гибридов первого поколения F1, и (или) семенными посевами подсолнечника для производства семян родительских форм гибридов и гибридов первого поколения F1, а также оригинальных и элитных семян, и (или) семенными посевами сахарной свёклы для производства семян родительских форм гибридов и гибридов первого поколения F1, и (или) технической коноплей, и (или) овощами открытого грунта, и (или) маточниками овощных культур открытого грунта, и (или) семенниками овощных культур открытого грунта в предшествующем финансовом году, составленную по форме, утверждённой правовым актом Министерства;

г) справку об объёмах производства в предшествующем финансовом году и реализации в предшествующем (или) текущем финансовом году семенного картофеля, и (или) технической конопли, и (или) овощей открытого грунта, и (или) семян овощных культур открытого грунта, и (или) семян подсолнечника, и (или) семян сахарной свёклы и (либо) производства в предшествующем финансовом году и использования в текущем финансовом году семенного картофеля, и (или) семян овощных культур, и (или) семян кукурузы, и (или) семян под-



солнечника, и (или) семян сахарной свёклы для посадки (посева) либо за 9 месяцев текущего финансового года в случае, если в предшествующем финансовом году заявитель не произвел семян семенного картофеля, и (или) техническую коноплю, и (или) овощи открытого грунта, и (или) семена овощных культур открытого грунта, и (или) семена кукурузы, и (или) семена подсолнечника, и (или) семена сахарной свёклы на территории Ульяновской области, составленную по форме, утвержденной правовым актом Министерства;

д) акты расхода семян и (или) посадочного материала, составленные по форме, утвержденной правовым актом Министерства (представляются в случае производства и использования заявителем семенного картофеля, и (или) семян овощных культур, и (или) семян кукурузы, и (или) семян подсолнечника, и (или) семян сахарной свёклы для посадки (посева));

е) копии договоров купли-продажи семян семенного картофеля, и (или) технической конопли, и (или) овощей открытого грунта, и (или) семян овощных культур открытого грунта, и (или) семян кукурузы, и (или) семян подсолнечника, и (или) семян сахарной свёклы, копии счетов-фактур (если заявитель является плательщиком налога на добавленную стоимость), платёжных поручений, подтверждающих реализацию семенного картофеля, и (или) технической конопли, и (или) овощей открытого грунта, и (или) семян овощных культур открытого грунта, и (или) семян кукурузы, и (или) семян подсолнечника, и (или) семян сахарной свёклы;

ж) копии сертификатов соответствия, подтверждающих сортовые и посевные качества семян семенного картофеля, и (или) семян овощных культур открытого грунта, и (или) семян кукурузы, и (или) семян подсолнечника, и (или) семян сахарной свёклы (не представляются заявителем, не реализовавшим семенной картофель, и (или) семена овощных культур открытого грунта, и (или) семена кукурузы, и (или) семена подсолнечника, и (или) семена сахарной свёклы в предшествующем году, но использовавшим их для собственных нужд для посадки (посева));

з) копии актов апробации сортовых посевов семенного картофеля, и (или) овощных культур открытого грунта, и (или) кукурузы, и (или) подсолнечника, и (или) сахарной свёклы, подтверждающих посевные характеристики семян указанных сельскохозяйственных культур и площади, занятые под указанными сельскохозяйственными культурами;

и) копии протоколов испытаний, подтверждающих посевные качества произведенных семян семенного картофеля, и (или) семян овощных культур открытого грунта, и (или) семян кукурузы, и (или) семян подсолнечника, и (или) семян сахарной свёклы урожая предшествующего финансового года;

к) справку о показателях плодородия почв, выданную уполномоченным органом в области агрохимического обследования почв;

л) копию документа, подтверждающего проведение не реже одного раза в 5 лет агрохимического обследования почв, выданного уполномоченным органом в области агрохимического обследования почв;

м) справку об исполнении обязанности по уплате налогов, сборов, страховых взносов, пеней, штрафов, процентов, выданную налоговым органом по месту постановки заявителя на налоговый учёт не ранее 30 календарных дней до дня её представления в Министерство;

н) согласие на обработку персональных данных (для индивидуальных предпринимателей, в том числе глав крестьянских (фермерских) хозяйств);

3) при оказании несвязанной поддержки сельскохозяйственным товаропроизводителям по направлению, предусмотренному подпунктом 2 пункта 5 настоящего Порядка:

а) заявление о предоставлении субсидии, составленное по форме, утвержденной правовым актом Министерства;

б) справку-расчёт на получение субсидии, составленную по форме, утвержденной правовым актом Министерства (в двух экземплярах);

в) справку о наличии у заявителя посевных площадей, расположенных на территории Ульяновской области и занятых техническими культурами в предшествующем финансовом году, а также содержащую сведения о планируемых посевных площадях технических культур в текущем финансовом году, составленную по форме, утвержденной правовым актом Министерства;

г) справку о показателях плодородия почв, выданную уполномоченным органом в области агрохимического обследования почв;

д) копию документа, подтверждающего проведение не реже одного раза в 5 лет агрохимического обследования почв, выданного уполномоченным органом в области агрохимического обследования почв;

е) справку об исполнении обязанности по уплате налогов, сборов, страховых взносов, пеней, штрафов, процентов, выданную налоговым органом по месту постановки заявителя на налоговый учёт не ранее 30 календарных дней до дня её представления в Министерство;

ж) согласие на обработку персональных данных (для индивидуальных предпринимателей, в том числе являющихся главами крестьянских (фермерских) хозяйств);

з) в пункте 8¹:
абзац первый изложить в следующей редакции:

«8¹. Сведения о наличии (отсутствии) у заявителя просроченной задолженности по возврату в областной бюджет Ульяновской области субсидий, предоставленных в том числе в соответствии с иными правовыми актами Ульяновской области, и иной задолженности перед областным бюджетом Ульяновской области, сведения о нахождении (отсутствии нахождения) заявителя - юридического лица в процессе реорганизации, ликвидации или банкротства, об осуществлении (прекращении) заявителем - индивидуальным предпринимателем деятельности в качестве индивидуального предпринимателя, сведения о назначении заявителем административного наказания за нарушение условий предоставления из областного бюджета Ульяновской области иных субсидий запрашиваются Министерством у соответствующих государственных органов в установленном порядке.»;

абзац второй дополнить вторым предложением «Указанные документы должны быть выданы не ранее 30 календарных дней до даты представления в Министерство документов, перечисленных в пункте 8 настоящего Порядка (далее также - документы).»;

и) дополнить пунктом 8² следующего содержания:

«8². Ответственность за достоверность сведений, содержащихся в документах представленных заявителями, несут заявители.»;

к) в пункте 9 слова «, предусмотренные пунктом 8 настоящего Порядка (далее также - документы).» исключить, цифру «1» заменить цифрами «10»;

л) в пункте 10:
в абзаце втором цифры «15» заменить цифрами «10»;

в подпункте 1 после слов «пунктом 8» дополнить словами «и абзацем вторым пункта 8¹», слова «и достоверности» исключить;

м) в пункте 11:
абзац четвёртый после слов «пунктом 8» дополнить словами «и абзацем вторым пункта 8¹»;

в абзаце пятом слова «и (или) недостоверности» исключить;

н) в пункте 12 слова «по основанию, указанному в абзаце шестом» заменить словами «по основаниям, указанным в абзацах третьем и шестом»;

о) подпункт 1 пункта 13 изложить в следующей редакции:
«1) до 25 декабря текущего финансового года - в случае доведения до Министерства дополнительных лимитов бюджетных обязательств на предоставление субсидии и (или) поступления средств, образовавшихся в результате возврата субсидий заяв-

телями, получившими субсидии (далее - получатели субсидий), в соответствии с абзацем третьим пункта 20 настоящего Порядка. В этом случае Министерство в течение 5 рабочих дней со дня доведения до Министерства дополнительных лимитов бюджетных обязательств на предоставление субсидии и (или) поступления средств, образовавшихся в результате возврата субсидий получателями субсидий, направляет указанному в настоящем пункте заявителю в порядке очередности подачи документов, определяемой по дате их регистрации в журнале регистрации, уведомление о наличии указанных средств и возможности представления документов в Министерство для получения субсидии. Уведомление направляется заказным почтовым отправлением;»;

п) пункт 14 изложить в следующей редакции:
«14. Субсидия перечисляется одновременно не позднее десятого рабочего дня после дня принятия Министерством по результатам рассмотрения документов в срок, установленный абзацем вторым пункта 10 настоящего Порядка, решения о предоставлении субсидии. Субсидия перечисляется с лицевого счёта Министерства на счёт, открытый получателю субсидии в учреждении Центрального банка Российской Федерации или кредитной организации.»

В срок, установленный абзацем первым настоящего пункта для перечисления субсидий, входят также формирование и представление Министерством в Министерство финансов Ульяновской области следующих документов:

заявки на оплату расходов, оформленной в установленном порядке;

справки-расчёта на получение субсидии;

копии соглашения о предоставлении субсидии.»;

р) абзац третий пункта 19 изложить в следующей редакции:
«установление факта наличия в представленных получателем субсидии документах недостоверных сведений;»;

с) в абзаце втором пункта 19¹ слова «пункте 18» заменить словами «подпункте 5 пункта 10»;

т) в пункте 21:
в абзаце втором:
слова «и кормовыми» заменить словом «, кормовыми»;

после слова «культурами,» дополнить словами «техническими культурами,»;

в абзаце четвёртом:
слова «и кормовых сельскохозяйственных культур» заменить словами «, кормовых сельскохозяйственных культур, технических культур»;

после слова «картофеля,» дополнить словами «и (или) технической конопли,»;

в абзаце шестом цифры «15» заменить цифрами «10»;

в абзаце седьмом слова «и достоверности» исключить;

в абзаце одиннадцатом:
слова «и кормовых сельскохозяйственных культур» заменить словами «, кормовых сельскохозяйственных культур, технических культур»;

после слова «картофеля,» дополнить словами «и (или) технической конопли,».

2. Признать утратившим силу абзац четвёртый подпункта «б» подпункта 3 пункта 1 постановления Правительства Ульяновской области от 22.02.2017 № 81-П «О внесении изменений в постановление Правительства Ульяновской области от 06.03.2014 № 83-П».

3. Настоящее постановление вступает в силу на следующий день после дня его официального опубликования.

Председатель

Правительства области А.А.Смекалин

Извещение о согласовании проекта межевания

Кадастровым инженером Рамазановой Лилией Харисовной, являющейся работником ООО «Спутник-Сервис» (квалификационный аттестат № 73-11-87, адрес: 432071, г. Ульяновск, ул. Федерации, 12, адрес электронной почты: bti-sputnik@mail.ru; тел. 44-56-00, номер регистрации в государственном реестре лиц, осуществляющих кадастровую деятельность, - 11125), выполняются кадастровые работы в отношении земельных участков, образованных путем выдела из земельного участка с кадастровым номером 73:03:010401:2, расположенного по адресу: Ульяновская область, Вешкаймский район, село Бекетовка, СПК «Родина».

Заказчиком кадастровых работ является Сидоренко Валерий Иванович (433751, Россия, Ульяновская обл., г. Барыш, ул. Садовая, д. 3, кв. 4; тел. 8-927-802-86-08).

Для ознакомления с проектом межевания и его согласования можно обратиться по адресу: 432071, г. Ульяновск, ул. Федерации, 12, адрес электронной почты: bti-sputnik@mail.ru; тел. 44-56-00).

Предложения по доработке и обоснованные возражения относительно размера и местоположения границ выделяемых земельных участков по проекту межевания направлять в письменной форме в течение тридцати дней со дня публикации настоящего извещения по адресу: 432071, г. Ульяновск, ул. Федерации, 12, адрес электронной почты: bti-sputnik@mail.ru; тел. 44-56-00.

**МИНИСТЕРСТВО ФИЗИЧЕСКОЙ КУЛЬТУРЫ И СПОРТА
УЛЬЯНОВСКОЙ ОБЛАСТИ**

ПРИКАЗ

09.01.2018 г. № 1
г. Ульяновск

О государственной аккредитации региональных спортивных федераций Ульяновской области

В соответствии с частью 5 статьи 13 Федерального закона от 04.12.2007 № 329-ФЗ «О физической культуре и спорте в Российской Федерации», пунктом 10 статьи 5 Закона Ульяновской области от 05.11.2008 «О физической культуре и спорте в Ульяновской области», приказом Министерства спорта Российской Федерации от 01.08.2014 № 663 «Об утверждении порядка проведения государственной аккредитации региональных общественных организаций или структурных подразделений (региональных отделений) общероссийской спортивной федерации для наделения их статусом региональных спортивных федераций и формы документа о государственной аккредитации, подтверждающей наличие статуса региональной спортивной федерации» и на основании протокола заседания Комиссии Министерства физической культуры и спорта Ульяновской области по проведению государственной аккредитации Ульяновских областных федераций по видам спорта от 18.04.2016 №2 **приказываю:**

1. Аккредитовать региональные спортивные федерации по отдельным видам спорта сроком на четыре года (согласно приложению).

2. Референту Департамента спорта высших достижений, организационной и массовой физкультурно-спортивной работы Министерства физической культуры и спорта Ульяновской области, Черкесовой Е.В. обеспечить, в течение десяти рабочих дней с момента издания настоящего приказа, предоставление необходимых документов по аккредитованным региональным спортивным федерациям Ульяновской области в Министерство спорта Российской Федерации для включения в реестр общероссийских и аккредитованных региональных спортивных федераций.

3. Организовать размещение в трёхдневный срок с момента издания указанных региональных официальном сайте настоящего приказа информации спортивных федерациях по отделу! Министерства физической культуры.

Министр В.Н.Лазарев

Утверждён приказом
Министерства физической культуры и спорта
Ульяновской области 09.01.2018 г. № 1

**Список
аккредитованных региональных спортивных федераций
Ульяновской области по видам спорта**

№	Наименование вида спорта	Номер-код вида спорта в соответствии с ВРВС	Наименование региональной спортивной федерации	Срок аккредитации
1	Практическая стрельба	1190001412Я	Региональная спортивная общественная организация «Федерация практической стрельбы Ульяновской области»	4 года (по 08.01.2022г.)
2	Рыболовный спорт	0920005411Г	Региональная общественная организация «Федерация рыболовного спорта Ульяновской области»	4 года (по 08.01.2022г.)
3	Смешанное боевое единоборство (ММА)	0720001411А	Ульяновская региональная общественная организация «Федерация смешанных боевых единоборств (ММА)-Ульяновск»	4 года (по 08.01.2022г.)
4	Айкидо	07000141\Я	Региональная общественная организация «Ульяновская областная Федерация Айкидо»	4 года (по 08.01.2022г.)
5	Тайский бокс	0170001411Я	Ульяновская областная общественная организация «Федерация тайского бокса»	4 года (по 08.01.2022г.)
6	Компьютерный спорт	1240002411Л	Ульяновское областное отделение Общероссийской общественной организации «Федерация компьютерного спорта России»	4 года (по 08.01.2022г.)
7	Парусный спорт	0380005611Я	Региональная общественная организация «Федерация парусного спорта Ульяновской области»	4 года (по 08.01.2022г.)
8	Морское многоборье Водно-моторный спорт	1440001411Я 1480001411Я	Региональная общественная организация «Ульяновская Федерация морского многоборья и водно-моторного спорта»	4 года (по 08.01.2022г.)

**МИНИСТЕРСТВО ФИНАНСОВ
УЛЬЯНОВСКОЙ ОБЛАСТИ**

ПРИКАЗ

19.01.2018 г. № 5-пр
г. Ульяновск

Об утверждении отчёта об итогах эмиссии государственных ценных бумаг Ульяновской области в 2017 году

В соответствии со статьёй 11¹ Федерального закона от 29.07.1998 № 136-ФЗ «Об особенностях эмиссии и обращения государственных и муниципальных ценных бумаг» **приказываю:**

1. Утвердить прилагаемый отчёт об итогах эмиссии государственных ценных бумаг Ульяновской области в 2017 году.

2. Настоящий приказ вступает в силу на следующий день после дня его официального опубликования.

Министр финансов области Е.В.Буцка

ПРИЛОЖЕНИЕ
к приказу
Министерства финансов
Ульяновской области
от 19.01.2018 г. № 5-пр

**ОТЧЁТ
об итогах эмиссии государственных ценных бумаг
Ульяновской области в 2017 году**

Номер п/п	Параметры выпуска Облигаций	Значения параметров выпуска Облигаций
1	2	3
1	Государственный регистрационный номер выпуска Облигаций	RU35001ULN0
2	Порядок размещения Облигаций	Размещение Облигаций проведено посредством заключения сделок купли-продажи Облигаций между Эмитентом в лице Генерального агента, действующего по поручению и за счёт Эмитента, и первыми владельцами Облигаций путём сбора адресных заявок со стороны потенциальных покупателей. Сделки купли-продажи заключены с использованием системы торгов Публичного акционерного общества «Московская Биржа ММВБ-РТС» в соответствии с Правилами проведения торгов на фондовом рынке и рынке депозитов Публичного акционерного общества «Московская Биржа ММВБ-РТС»
3	Дата размещения Облигаций	07 декабря 2017 года
4	Даты погашения Облигаций	Погашение номинальной стоимости Облигаций осуществляется амортизационными частями в даты, совпадающие с датами выплат пятнадцатого, девятнадцатого, двадцать третьего и двадцать седьмого купонных доходов по Облигациям: первая амортизационная часть - 20% от номинальной стоимости Облигаций - 29.11.2021; вторая амортизационная часть - 20% от номинальной стоимости Облигаций - 29.11.2022; третья амортизационная часть - 20% от номинальной стоимости Облигаций - 29.11.2023; четвёртая амортизационная часть - 40% от номинальной стоимости Облигаций - 07.12.2024 07 декабря 2024 года
5	Фактическая цена размещения Облигаций (в процентах от номинальной стоимости)	100% от номинальной стоимости
6	Количество размещённых Облигаций (в штуках)	5 000 000 штук
7	Объём денежных поступлений в областной бюджет Ульяновской области от размещения Облигаций (в рублях)	5 000 000 000,0 рублей

МИНИСТЕРСТВО ИСКУССТВА
И КУЛЬТУРНОЙ ПОЛИТИКИ
УЛЬЯНОВСКОЙ ОБЛАСТИ

ПРИКАЗ

29 декабря 2017 г.

№ 20

г. Ульяновск

О предельной доле оплаты труда работников административно-управленческого и вспомогательного персонала областных государственных учреждений, находящихся в ведении Министерства искусства и культурной политики Ульяновской области

В целях совершенствования оплаты труда работников областных государственных учреждений, находящихся в ведении Министерства искусства и культурной политики Ульяновской области, в соответствии с подпунктом 3.5 раздела 4 Плана мероприятий («дорожной карты») «Изменения в отраслях социальной сферы, направленные на повышение эффективности сферы культуры в Ульяновской области, утверждённого распоряжением Правительства Ульяновской области от 07.08.2014 №508-пр, **приказываю:**

1. Установить предельную долю оплаты труда работников административно-управленческого и вспомогательного персонала областных государственных учреждений, находящихся в ведении Министерства искусства и культурной политики Ульяновской области в фонде оплаты труда не более 40 процентов.

2. Утвердить:

2.1. Перечень должностей, отнесённых к категории основного персонала по видам экономической деятельности (приложения 1-7).

2.2. Перечень должностей, отнесённых к категории административно-управленческого персонала учреждений (приложение 8).

2.3. Перечень должностей, отнесённых к категории вспомогательного персонала учреждений (приложение 9).

3. Распространить действие настоящего приказа на отношения, возникшие с 10 ноября 2017 года.

Министр О.Н.Мезина

 ПРИЛОЖЕНИЕ 1
к приказу Министерства искусства
и культурной политики
Ульяновской области
от 29 декабря 2017 г. № 20

Перечень должностей, отнесённых к категории основного персонала по видам экономической деятельности «Организация и постановка театральных, оперных и балетных представлений, концертов и прочих сценических выступлений», «Деятельность ансамблей, цирков и театральных трупп, оркестров и музыкальных групп», «Деятельность концертных залов, театров, оперных зданий, мюзик-холлов, включая услуги билетных касс»

1. РУКОВОДИТЕЛИ

Директор творческого коллектива;
заведующий билетными кассами;
заведующий репертуарной частью, заведующий текущим репертуаром;
заведующий театрально-производственной (художественно-производственной, производственной) мастерской;
заведующий костюмерной;
заведующий мастерской по ремонту музыкального (звукового, светового) оборудования;
заведующий музыкальной мастерской;
заведующий нотной библиотекой;
заведующий отделом организации гастролей;
заведующий отделом по работе со зрителем;
заведующий фонотекой;
начальник концертного отдела;
начальник международного отдела;
начальник отдела продаж;
начальник службы (отдела) образовательных (просветительских) программ;
руководитель пресс-службы;
начальник гримерного цеха;
начальник мебельного цеха;
начальник монтажного цеха;
начальник радиоцеха;
начальник цеха реквизита;
начальник электроосветительного цеха;
начальник бутафорского цеха;
начальник лекторийного сектора;
начальник макетно-подделочного цеха;
начальник машинного цеха;
начальник парикмахерского цеха;
начальник пошивочного цеха;
начальник столярного цеха;
начальник художественного цеха;
начальник цеха по росписи костюмов;
руководитель (заведующий, начальник) структурного подразделения по основной деятельности (филиала, лаборатории, отдела, отделения, секции, сектора, части, цеха, мастерской);
главный механик;
главный энергетик.

2. ХУДОЖЕСТВЕННЫЙ ПЕРСОНАЛ

Главный режиссёр;
главный звукорежиссёр;
главный дирижёр;
главный хормейстер;
главный балетмейстер;
главный художник;
главный художник-модельер театрального костюма;

главный художник-конструктор;
главный художник по свету;
концертмейстер;
заведующий музыкальной частью;
заведующий художественно-постановочной частью, постановочной частью;
заведующий режиссерским управлением;
заведующий труппой;
помощник (главного режиссёра, дирижёра, балетмейстера, художественного руководителя);
руководитель литературно-драматургической части;
руководитель литературно-рекламной части;
руководитель литературно-музыкальной части;
руководитель литературной части;
руководитель оркестровой части;
управляющий творческим коллективом;
художественный руководитель.

3. СПЕЦИАЛИСТЫ

Аранжировщик;
ассистент (режиссера, дирижёра, балетмейстера, хормейстера);
балетмейстер-постановщик;
балетмейстер;
библиотекарь;
библиотекарь-каталогизатор;
видеорежиссёр;
главный администратор;
диктор;
дирижёр;
инженер по звукозаписи;
инженер трансляции;
инженер электронного осветительного цеха;
инспектор творческого коллектива;
звукооператор;
звукорежиссёр;
кинооператор;
концертмейстер по классу вокала (балета);
методист;
музыкальный сотрудник;
оператор-постановщик;
помощник (режиссёра, директора);
редактор музыкальный;
режиссёр;
режиссёр-постановщик;
репетитор по балету;
репетитор по вокалу;
репетитор по технике речи;
репетитор по сценическому движению;
репетитор по этническим инструментам;
специалист-координатор гастрольно-концертной деятельности;
суфлер;
хореограф;
хормейстер;
хранитель фондов;
художник-бутафор;
художник-гример;
художник-декоратор;
художник-конструктор;
художник-модельер театрального костюма;
художник-постановщик;
художник по комбинированным съёмкам;
художник по свету;
художник-скульптор;
художник-технолог сцены.

4. АРТИСТИЧЕСКИЙ ПЕРСОНАЛ

4.1. ТЕАТРЫ

Артист-вокалист (солист);
артист горлового пения (хоомейжи);
артист балета;
артист вспомогательного состава театров, концертных организаций и цирков;
артист драмы;
артист-инструменталист;
артист (кукловод) театра кукол;
артист мимического ансамбля;
артист оркестра;
артист сценического оркестра;
артист театра юного зрителя;
артист хора;
ассистент артиста.

4.2. МУЗЫКАЛЬНЫЕ И ТАНЦЕВАЛЬНЫЕ КОЛЛЕКТИВЫ

Артист балета;
артист оркестра;
артист симфонического, камерного, эстрадно-симфонического, духового, джазового оркестров, оркестра народных инструментов;
артист хора ансамбля песни и танца, хорового коллектива;
артист хора (солист) капеллы, симфонического, камерного, эстрадно-симфонического хора.

4.3. КОНЦЕРТНЫЕ ОРГАНИЗАЦИИ

Акомпаниатор-концертмейстер;
артист-ведущий мастер сцены;
артист камерно-инструментального ансамбля;
артист разговорного жанра;
артист-конферансье;
артист-травести;
артист-солист-инструменталист;
лектор-искусствовед (музыковед);
чтец-мастер художественного слова.

5. СЛУЖАЩИЕ

Администратор (старший);
контролёр билетов;
кассир билетный.

 ПРИЛОЖЕНИЕ 2
к приказу Министерства искусства
и культурной политики
Ульяновской области
от 29 декабря 2017 г. № 20

Перечень должностей, отнесённых к категории основного персонала по виду экономической деятельности «Деятельность музеев»

1. РУКОВОДИТЕЛИ

главный архитектор;
главный механик;
главный хранитель заповедных территорий;
главный хранитель музейных предметов;
главный энергетик;
заведующий архивом;
заведующий отделом (сектором) садово-парковых работ и защиты растений;
заведующий отделом гидротехнических сооружений;
заведующий передвижной выставкой музея;
заведующий реставрационной мастерской;
начальник контрольно-испытательной лаборатории;
начальник отдела заказов;
начальник отдела маркетинга;
начальник отдела охранных мероприятий;
начальник службы развития;
начальник отдела реставрации;
руководитель (заведующий, начальник) структурного подразделения по основной деятельности (филиала, лаборатории, отдела, отделения, секции, сектора, части, цеха, мастерской);
учёный секретарь музея.

2. СПЕЦИАЛИСТЫ

Археолог;
архивариус;
архитектор;
архитектор-реставратор;
биолог - специалист по озеленению;
главный библиотекарь;
инженер по обеспечению безопасности музейных предметов;
инженер по охране окружающей среды (эколог);
инженер по эксплуатации объектов культурного наследия;
инженер по эксплуатации музейного оборудования;
инженер по эксплуатации и ремонту гидротехнических сооружений;
искусствовед-куратор выставки;
лаборант музея;
лаборант по контролю за температурно-влажностным режимом в экспозициях, хранилищах и исторических памятниках;
ландшафтный архитектор;
ландшафтный дизайнер;
лектор;
мастер зеленого хозяйства;
мастер садово-парковых работ;
мастер-флорист;
менеджер;
методист по научно-просветительской деятельности музея;
научный сотрудник (младший, старший);
организатор экскурсий;
переводчик;
редактор электронных баз данных;
режиссер массовых представлений;
специалист по учёту музейных предметов;
специалист по экспозиционной и выставочной деятельности;
специалист по обеспечению сохранности музейных предметов;
специалист по обеспечению сохранности объектов культурного наследия;
специалист по международной деятельности;
специалист по музейно-образовательной деятельности;
специалист по методике клубной работы;
специалист по учетно-хранительской документации;
специалист по просветительской работе;
специалист по связям с общественностью;
техник-гидротехник;
хранитель музейных предметов;
художник-конструктор (дизайнер);
художник-реставратор;
флорист;
эксперт по технической экспертизе музейных предметов;
эксперт по изучению и популяризации объектов культурного наследия;
экскурсовод.

3. СЛУЖАЩИЕ

Музейный смотритель;
администратор.

 ПРИЛОЖЕНИЕ 3
к приказу Министерства искусства
и культурной политики
Ульяновской области
от 29 декабря 2017 г. № 20

Перечень должностей, отнесённых к категории основного персонала по видам экономической деятельности «Деятельность библиотек и архивов»

1.1. РУКОВОДИТЕЛИ

Главный хранитель фондов;
директор (начальник, заведующий) лаборатории обеспечения сохранности архивных документов;

заведующий архивохранилищем;
заведующий архивом (начальник архивного отдела);
заведующий отделом (сектором) библиотеки, централизованной библиотечной системы;
заведующий читальным залом;
заведующий сектором (начальник сектора) архива;
начальник отдела (заведующий отделом) архива;
начальник отдела (заведующий отделом) лаборатории по обеспечению сохранности архивных документов;
учёный секретарь библиотеки, централизованной библиотечной системы.

1.2. СПЕЦИАЛИСТЫ

Археолог (главный, ведущий);
архивист (главный, ведущий);
библиотекарь (главный, ведущий);
библиотекарь-каталогизатор;
библиограф (главный, ведущий);
главный технолог;
инженер по безопасности библиотечных фондов;
инженер по научно-технической информации;
инженер-программист;
методист;
научный сотрудник;
палеограф (главный, ведущий);
редактор;
специалист лаборатории обеспечения сохранности архивных документов;
специалист по учетно-хранительской документации;
специалист по превентивной консервации библиотечных фондов;
специалист по библиотечно-выставочной работе;
специалист по массовой консервации библиотечных фондов;
специалист по маркетингу библиотечно-информационных услуг;
специалист по сканированию библиотечных фондов;
специалист по связям с общественностью;
технолог библиотечно-информационной деятельности;
фоторедактор;
хранитель фондов;
художник-реставратор архивных документов;
художник-фотограф;
эксперт по комплектованию библиотечного фонда.

1.1. СЛУЖАЩИЕ

Администратор.

 ПРИЛОЖЕНИЕ 4
к приказу Министерства искусства
и культурной политики
Ульяновской области
от 29 декабря 2017 г. № 20

Перечень должностей, отнесённых к категории основного персонала по виду экономической деятельности «Деятельность учреждений клубного типа: клубов, дворцов и домов культуры, домов народного творчества»

1.1. РУКОВОДИТЕЛИ

Главный администратор;
руководитель (заведующий, начальник) структурного подразделения (автоклуба, лаборатории, отдела, отделения, секции, сектора, части, цеха, мастерской);
художественный руководитель;
заведующий филиалом.

1.2. СПЕЦИАЛИСТЫ

Акомпаниатор;
аккомпаниатор-концертмейстер;
балетмейстер;
библиотекарь;
главный балетмейстер;
главный дирижёр;
главный режиссёр;
главный хормейстер;
дирижёр;
звукорежиссёр;
звукооператор;
кинооператор;
концертмейстер;
концертмейстер-аккомпаниатор;
культурный организатор;
мастер-художник по созданию и реставрации музыкальных инструментов;
менеджер;
методист;
научный сотрудник;
распорядитель танцевального вечера;
редактор;
режиссёр любительского театра (студии);
режиссёр массовых представлений;
руководитель клубного формирования;
руководитель кружка;
руководитель музыкальной части дискотеки;
светооператор;
специалист;
специалист по жанрам творчества;
специалист по методике клубной работы;
специалист по фольклору;
фотограф;



хормейстер;
хранитель музейных предметов;
художник;
художник-конструктор (дизайнер);
художник-модельер театрального костюма
художник-постановщик;
художник по свету;
художник-декоратор;
художник-фотограф;
экскурсовод.

1.1. СЛУЖАЩИЕ

Администратор;
кассир билетный;
контролер билетов.

ПРИЛОЖЕНИЕ 5
к приказу Министерства искусства
и культурной политики
Ульяновской области
от 29 декабря 2017 г. № 20

Перечень должностей, отнесённых к категории основного персонала по виду экономической деятельности «Деятельность, связанная с производством, прокатом и показом фильмов»

1. РУКОВОДИТЕЛИ

Заведующий;
руководитель производственной практики.

2. ДОЛЖНОСТИ ПЕДАГОГИЧЕСКИХ РАБОТНИКОВ, ОТНЕСЕННЫХ К ПРОФЕССОРСКО-ПЕРЕПОДАВАТЕЛЬСКОМУ СОСТАВУ

Ассистент;
преподаватель;
старший преподаватель;

3. ДОЛЖНОСТИ ИНЫХ ПЕДАГОГИЧЕСКИХ РАБОТНИКОВ

Воспитатель;
концертмейстер;
мастер производственного обучения;
методист;
педагог дополнительного образования;
педагог-библиотекарь;
педагог-организатор;
педагог-психолог;
преподаватель;
преподаватель-организатор основ безопасности жизнедеятельности;
руководитель физического воспитания;
социальный педагог;
тьютор.

4. ХУДОЖЕСТВЕННО-АРТИСТИЧЕСКИЙ ПЕРСОНАЛ

Артист оркестра;
артист оркестра - солист;
артист-солист-инструменталист
артист оркестра - ведущий концертмейстер;
артист ансамбля;
артист балета;
артист хора;
артист-вокалист (солист);
главный дирижер;
заведующий балетной труппой;
заведующий оперной студией;
заведующий оркестром;
художественный руководитель.

5. СПЕЦИАЛИСТЫ

Архивариус;
библиотекарь;
ведущий мастер сцены;
дирижер;
документовед;
звукорежиссер;
звукооператор;
звукооформитель;
звукотехник;
инженер;
инспектор манежа;
киномеханик;
лаборант;
мастер-светотехник;
мастер контрольный;
монтажер;
натурщик;
научный сотрудник;
оператор комбинированных съемок;
осветитель;
редактор;
редактор музыкальный;
референт;
светооператор;
специалист по учебно-методической работе;
специалист по связям с общественностью;
специалист по международной деятельности;
старший инспектор;
старший мастер;
техник-лаборант;
технолог цифровой печати;
хормейстер;
хранитель фондов;
художник;
художник-декоратор;
художник-триммер;
фильмопроверщик;
электрофотограф.

6. СЛУЖАЩИЕ

Администратор.

ПРИЛОЖЕНИЕ 6
к приказу Министерства искусства
и культурной политики
Ульяновской области
от 29 декабря 2017 г. № 20

Перечень должностей, отнесённых к категории основного персонала по виду экономической деятельности «Деятельность, связанная с производством, прокатом и показом фильмов»

1. РУКОВОДИТЕЛИ

Директор съемочной группы;
заместитель директора съемочной группы;
заведующий отделом (сектором);
заведующий отделением (пунктом) по прокату кино- и видеофильмов;
заведующий фильмобазой (фильмохранилищем);
мастер участка ремонта и реставрации фильмофонда;

2. СПЕЦИАЛИСТЫ

Администратор;
ассистент звукооформителя;
ассистент кинорежиссёра;
ведущий методист;
звукооператор;
звукооформитель;
кинооператор (научно-популярная, хроникально-документальная и учебная кинематография);
кинооператор комбинированных съемок;
кинооператор-постановщик;
кинорежиссёр;
методист по составлению кинопрограмм;
методист;
монтажер;
музыкальный оформитель.
продюсер телевизионных и кинофильмов;
редактор по репертуару;
художник-постановщик по костюмам;
художник-постановщик анимационных фильмов;
художник-аниматор.

3. СЛУЖАЩИЕ

Кассир билетов;
контролер билетов.

ПРИЛОЖЕНИЕ 7
к приказу Министерства искусства
и культурной политики
Ульяновской области
от 29 декабря 2017 г. № 20

Перечень должностей, отнесённых к категории основного персонала по видам экономической деятельности «Организация и постановка театральных, оперных и балетных представлений, концертов и прочих сценических выступлений», «Деятельность ансамблей, цирков и театральных трупп, оркестров и музыкальных групп», «Деятельность концертных залов, театров, оперных зданий, мюзик-холлов, включая услуги билетных касс»; «Деятельность музеев»; «Деятельность библиотек и архивов»; «Деятельность учреждений клубного типа: клубов, дворцов и домов культуры, домов народного творчества»; «Образование в области культуры»; «Деятельность, связанная с производством, прокатом и показом фильмов»

Автоматчик по изготовлению деталей клавишных инструментов;
аппаратчик приготовления химических растворов;
арматурщик язычковых инструментов;
аэрографист щипковых инструментов;
бронзировщик рам клавишных инструментов;
брошпоровщик;
бутафор;
бутафор-декоратор;
видиотекарь;
вitraжист;
вышивальщица;
гарнировщик музыкальных инструментов;
гофрировщик меховых камер;
гример-пастижер;
декоратор витрин;
драпировщик;
заготовитель блоков по ботанике;
заготовитель блоков по гистологии, цитологии, эмбриологии;
заготовитель геологических образцов;
закройщик;
заливщик голосовых планок;
изготовитель субтитров;
изготовитель голосовых планок;
изготовитель игровых кукол;
изготовитель деталей для духовых инструментов;
изготовитель лекал;
изготовитель молоточков для клавишных инструментов;
изготовитель музыкальных инструментов по индивидуальным заказам;
интонировщик;
исполнитель художественно-оформительских работ;
киномеханик;
клавиатурщик;
клейщик;
колорист;
комплектующий деталей музыкальных инструментов;
комплектующий костю;

комплектующий материалов, кроя и изделий;
комплектующий сухих зоопрепаратов;
контролер музыкальных инструментов;
контролер материалов, кроя и изделий;
контролер наглядных пособий;
контуровщик;
копировщик;
корректор;
костюмер;
красильщик в пастижерском производстве;
лакировщик глобусов;
макетчик модельно-проектного проектирования;
макетчик театрально-постановочных макетов;
макетчик художественных макетов;
моляр по отделке декораций;
мастер по наладке швейных машин;
мацератор;
машинист автоматических линий по изготовлению книг;
машинист резальных машин;
машинист сцены;
машинист по стирке и ремонту спецодежды;
механизатор;
механик по обслуживанию ветроустановок;
механик по обслуживанию звуковой техники;
механик по обслуживанию кинотелевизионного оборудования;
механик по обслуживанию съемочной аппаратуры;
механик по обслуживанию телевизионного оборудования;
механик по ремонту и обслуживанию кинотехнологического оборудования;
модельщик наглядных пособий;
модистка головных уборов;
мозаичник монументально-декоративной живописи;
монтажник негатива;
монтажник позитива;
монтажник экспозиции и художественно-оформительских работ;
монтировщик сцены;
монтировщик влажных препаратов;
монтировщик костных препаратов;
монтировщик микросрезов;
монтировщик муляжей и моделей;
монтировщик остеологических коллекций;
монтировщик скелетов мелких животных;
монтировщик сухих биологических объектов;
монтировщик технологических коллекций;
муляжист;
настильщик;
настройщик язычковых инструментов;
настройщик духовых инструментов;
настройщик пианино и роялей;
настройщик щипковых инструментов;
настройщик-регулирующий смычковых инструментов;
облицовщик музыкальных инструментов;
обувщик по пошиву сценической обуви;
обувщик по ремонту сценической обуви;
обработчик перламутра;
обрезчик анатомического материала;
оклейщик глобусов;
окрасчик микросрезов;
оператор видеозаписи;
оператор магнитной записи;
оператор стенда по обыгрыванию клавишных инструментов;
оператор проектирования раскладки лекал;
оператор пульта управления киноустановки;
оператор швейного оборудования;
осветитель;
отборщик анатомического материала;
отделочных материалов и готовых изделий;
оформитель коллекций;
оформитель диапозитивных фильмов;
пастижер;
переpletчик;
переpletчик особо ценных книг, рукописей и документов;
печатник высокой печати;
печатник плоской печати;
печатник субтитрования;
пиротехник;
плиссировщик-гофрировщик;
подготовщик основы для мультипликационных рисунков;
полировщик музыкальных инструментов;
портной;
препаратор биологических объектов;
препаратор по анатомии;
препаратор по микробиологии;
препаратор скелетов мелких животных;
препаратор срезов по анатомии;
приемщик биологических материалов;
приемщик материалов, полуфабрикатов и готовых изделий;
рабочий зеленого хозяйства;
рабочий садово-паркового хозяйства;
разрисовщик моделей;
раскладчик лекал;
раскрасчик законтурированных рисунков;
раскройщик;
расшлифовщик фильеров;
регулирующий пианино и роялей;
регулирующий язычковых инструментов;
резчик на микротоме;
реквизитор;
реставратор смычковых и щипковых инструментов;
реставратор язычковых инструментов;
реставратор клавишных инструментов;
реставратор архивных и библиотечных материалов;
реставратор декоративно-художественных покрасок;
реставратор декоративных штукатурок и лепных изделий;

реставратор духовых инструментов;
реставратор кровельных покрытий;
реставратор металлических конструкций;
реставратор памятников деревянного зодчества;
реставратор памятников каменного зодчества;
реставратор произведений из дерева;
реставратор тканей, gobеленов и ковров;
реставратор ударных инструментов;
реставратор фильмокопий;
реставратор художественных изделий и декоративных предметов;
ретушер;
ретушер субтитров;
сборщик язычковых инструментов;
сборщик ударных инструментов;
сборщик духовых инструментов;
сборщик натуральных объектов;
сборщик-монтажник щипковых инструментов;
сборщик-монтажник клавишных инструментов;
сборщик-монтажник смычковых инструментов;
сварщик швейных изделий на установках ТВЧ (только высокой частоты);
специалист по обслуживанию органа;
станочник специальных деревообрабатывающих станков;
станочник специальных металлообрабатывающих станков;
столяр, занятый ремонтом и реставрацией музейной и художественной мебели из дерева ценных пород;
столяр по изготовлению декораций;
столяр по изготовлению и ремонту деталей и узлов музыкальных инструментов;
струнонавальщик;
струнщик;
сушильщик растений;
съемщик мультипликационных проб;
таксидермист;
термоотделочник швейных изделий;
техник садово-паркового хозяйства;
укладчик диапозитивных фильмов;
униформист;
установщик декораций;
установщик ладовых пластин;
установщик художественных произведений;
фильмопроверщик;
фильмотекарь;
фототекарь;
формовщик головных уборов;
формовщик форм для наглядных пособий;
фурнитурщик;
электролизерщик;
художник-фотограф;
швея.

ПРИЛОЖЕНИЕ 8
к приказу Министерства искусства
и культурной политики
Ульяновской области
от 29 декабря 2017 г. № 20

Перечень должностей, отнесённых к категории административно-управленческого персонала учреждений

Руководитель учреждения;
заместители руководителя учреждения;
директор (исполнительный директор);
директор (заведующий) филиала;
главный бухгалтер;
главный инженер;
главный экономист;
руководитель планово-финансовой (экономической) службы;
руководитель кадровой службы;
руководитель юридической службы.

ПРИЛОЖЕНИЕ 9
к приказу Министерства искусства
и культурной политики
Ульяновской области
от 29 декабря 2017 г. № 20

Перечень должностей, отнесённых к категории вспомогательного персонала учреждений

Автомеханик;
архивариус;
аккумуляторщик;
аппаратчик аппетитарования;
библиотекарь;
бухгалтер (ведущий);
бухгалтер-аудитор;
вахтер;
верстальщик;
водитель;
водитель (машинист) автовышки и автогидроподъемника;
водитель (машинист) автокрана;
водитель (машинист) погрузчика;
водитель автобуса;
водитель автомобиля;
водитель грузового автомобиля;
водитель легкового автомобиля;
водитель пожарного автомобиля;
водитель трактора;
водитель транспортно-уборочной машины;
водитель электромобиля;
водитель-механик;
гардеробщик;
гладильщик;
гондольер;
горничная;
грузчик;
делопроизводитель;
дворник;
дежурный;
дежурный бюро пропусков (старший);
дежурный смотритель выставочного зала;

дезинфектор;
диспетчер;
диспетчер автомобильного транспорта;
диспетчер газового хозяйства;
диспетчер по безопасности;
диспетчер службы технической поддержки;
документовед;
жестянщик;
заведующий складом;
заместитель главного бухгалтера;
инспектор по кадрам;
инженер по гражданской обороне и чрезвычайным ситуациям;
инженер по организации эксплуатации и ремонту;
инженер по охране труда;
инженер по ремонту;
инженер по световой установке;
инженер-программист (программист);
инженер электрик;
инженер энергетик;
каменщик;
каменщик-штукатур;
камнетес;
кассир;
комендант;
кочегар;
кровельщик;
кровельщик по стальным кровлям;
курьер;
кухонный работник;
лаборант;
лифтер;
маляр;
маляр-штукатур;
мастер (старший) производственного участка;
мастер по обслуживанию лифтов;
мастер по ремонту;
мастер по ремонту деревообрабатывающего оборудования;
мастер по ремонту и обслуживанию электрооборудования;
мастер по ремонту станков;
мастер по эксплуатации и ремонту машин;
мастер слесарной мастерской;
мастер столярного цеха;
мастер участка по техническому обслуживанию и ремонту автотранспорта и специализированной техники;
машинист вентиляционной установки;
машинист газодувных машин;
машинист компрессорных установок;
машинист насосных установок;
машинист погрузочно-доставочной машины;
машинист подъемной машины;
машинист резальных машин;
машинист холодильных установок;
машинист эскалатора;
мебельщик;
менеджер по маркетингу;
менеджер по развитию;
механик по вентиляции и санитарно-техническим устройствам;
механик по подъемным установкам;
механик по ремонту и обслуживанию оборудования;
механик по ремонту котельного оборудования;
механик холодильных установок;
механик-электрик;
модельщик стеклопластиков;
мойщик посуды;
монтажник радиоэлектронной аппаратуры и приборов;
наладчик;
наладчик деревообрабатывающего оборудования;
наладчик контрольно-измерительных приборов и автоматики;
наладчик полиграфического оборудования;
начальник административно-хозяйственной службы;
начальник гаража;
начальник отдела;
начальник отдела концертно-воспитательной работы и информационного сопровождения;
начальник отдела по персоналу;
начальник отдела по связям с общественностью;
начальник отдела эксплуатации здания;
начальник пожарно-охранного участка;
начальник ремонтного цеха;
начальник хозяйственного отдела;
обойщик мебели;
оперативный дежурный;
оператор баз данных;
оператор по диспетчерскому обслуживанию лифтов;
оператор погрузочно-разгрузочных работ;
оператор подъемной платформы и пассажирского лифта;
оператор пульта технических средств охраны и пожарной сигнализации;
оператор станков с программным управлением;
оператор стиральных машин;
оператор цифровой печати;
оператор электронно-вычислительных и вычислительных машин;
оператор электронного набора и верстки;
оператор электронного цветоделиения;
оператор-машинист котельной;
официант;
охранник;
паркетчик;
плотник;
повар;
подсобный рабочий;
пожарный;
полировщик;
полотер;
помощник директора;

пропитчик;
пропитчик по огнезащитной пропитке;
пятновыводчик;
рабочий;
рабочий высококвалифицированный;
рабочий по комплексному обслуживанию и ремонту зданий;
рабочий по текущему ремонту и обслуживанию зданий;
рабочий подсобный;
садовник;
сантехник;
сварщик арматурных сеток и каркасов;
секретарь руководителя;
секретарь художественного руководителя;
сетевизальщик;
слесарь;
слесарь механосборочных работ;
слесарь по контрольно-измерительным приборам и автоматике;
слесарь по ремонту автотранспорта;
слесарь по ремонту и обслуживанию оборудования;
слесарь по ремонту и обслуживанию санитарно-технического, вентиляционного оборудования и кондиционирования;
слесарь по ремонту и обслуживанию систем вентиляции и кондиционирования;
слесарь по ремонту котельного оборудования;
слесарь по ремонту оборудования тепловых систем;
слесарь по ремонту технологических установок;
слесарь по ремонту электрооборудования;
слесарь по сборке металлоконструкций;
слесарь строительный;
слесарь-инструментальщик;
слесарь-ремонтник;
слесарь-сантехник;
слесарь-сборщик радиоэлектронной аппаратуры и приборов;
слесарь-электрик по ремонту электрооборудования;
слесарь-электромонтажник;
слесарь-электросварщик;
смотритель;
смотритель зданий и сооружения;
смотритель музея;
смотритель ночной;
смотритель центра приема посетителей;
смотритель службы безопасности;
сотрудник службы безопасности;
специалист по закупкам (главный);
специалист по информационному наполнению сайта;
специалист по информационному обеспечению;
специалист по кадрам;
специалист по канализации и гидротехническим сооружениям;
специалист по обработке электронных файлов;
специалист по обслуживанию связи;
специалист по обслуживанию технических средств охраны;
специалист по организации пожарной безопасности и гражданской обороне;
специалист по охране труда;
специалист по охранно-пожарной сигнализации;
специалист по оцифровке;
специалист по подготовке печатной продукции;
специалист по ремонтно-строительным работам;
специалист по связям с общественностью;
специалист по техническому обеспечению;
специалист технической поддержки;
станочник специальных деревообрабатывающих станков;
станочник специальных металлообрабатывающих станков;
стеклопротирщик;
стекольщик;
стиральщик белья;
столяр;
столяр строительный;
столяр-плотник;
столяр-станочник;
сторож;
сурдопереводчик;
такеджанчик;
телефонист;
техник;
техник звукозаписи;
техник отдела материально-технического обеспечения;
техник отдела эксплуатации зданий;
техник по вентиляции;
техник по защите информации;
техник по компьютерным сетям и средствам связи;
техник по монтажу и демонтажу оборудования;
техник по наладке и испытаниям;
техник по наладке и обслуживанию слесарного оборудования;
техник по обслуживанию компьютерного оборудования;
техник по отоплению;
техник по охране труда;
техник по ремонту;
техник по связи;
техник по снабжению;
техник по учету;
техник по эксплуатации и ремонту оборудования;
техник по эксплуатации оборудования газовых объектов;
техник программист;
техник санитарно-технической службы;
техник-смотритель;
техник-строитель;
техник-электрик;

токарь;
уборщик помещений;
уборщик служебных и производственных помещений;
уборщик сцены;
уборщик территорий;
художник;
художник-оформитель;
швейцар;
штукатур;
электрик;
электрик-ремонтник;
электрозаварщик;
электрокопировщик;
электромеханик;
электромеханик по испытанию и ремонту электрического и механического оборудования;
электромеханик по лифтам;
электромеханик по средствам автоматизации и приборам;
электромонтер;
электромонтер линейных сооружений телефонной связи и радиофикации;
электромонтер охранно-пожарной сигнализации;
электромонтер по ремонту и обслуживанию аппаратуры и устройств связи;
электромонтер по ремонту и обслуживанию электрооборудования;
электроник (ведущий);
электрослесарь-аккумуляторщик;
экономист (ведущий);
экономист по материально-техническому снабжению;
электромонтер по ремонту аппаратуры, релейной защиты и автоматики;
энергетик (главный);
юрисконсульт.

МИНИСТЕРСТВО ИСКУССТВА
И КУЛЬТУРНОЙ ПОЛИТИКИ
УЛЬЯНОВСКОЙ ОБЛАСТИ

ПРИКАЗ

29 декабря 2017 г.

№ 21

г. Ульяновск

Об утверждении Порядка составления и утверждения плана финансово-хозяйственной деятельности государственных бюджетных и автономных учреждений, в отношении которых Министерство искусства и культурной политики Ульяновской области осуществляет функции и полномочия учредителя

В соответствии с подпунктом 6 пункта 3.3 статьи 32 Федерального закона от 12.01.1996 № 7-ФЗ «О некоммерческих организациях», а также частью 13 статьи 2 Федерального закона от 03.11.2006 № 174-ФЗ «Об автономных учреждениях», приказа Министерства финансов Российской Федерации от 28.07.2010 № 81н «О требованиях к плану финансово-хозяйственной деятельности государственного (муниципального) учреждения»:

1. Утвердить прилагаемый Порядок составления и утверждения плана финансово-хозяйственной деятельности государственных бюджетных и автономных учреждений, в отношении которых Министерство искусства и культурной политики Ульяновской области осуществляет функции и полномочия учредителя.

2. Признать утратившим силу приказ Министерства искусства и культурной политики Ульяновской области от 09.08.2017 № 9 «Об утверждении Порядка составления и утверждения плана финансово-хозяйственной деятельности государственных бюджетных и автономных учреждений, в отношении которых Министерство искусства и культурной политики Ульяновской области осуществляет функции и полномочия учредителя».

3. Настоящий приказ вступает в силу с 1 января 2018 года.

Министр О.Н.Мезина

УТВЕРЖДЁН
приказом Министерства
искусства и культурной политики
Ульяновской области
от 29 декабря 2017 г. № 21

Порядок составления и утверждения плана финансово-хозяйственной деятельности государственных бюджетных и автономных учреждений, в отношении которых Министерство искусства и культурной политики Ульяновской области осуществляет функции и полномочия учредителя (далее - Порядок)

I. Общие положения

1. Настоящий Порядок устанавливает правила составления и утверждения плана финансово-хозяйственной деятельности (далее - План) областного государственного бюджетного и областного государственного автономного учреждений (далее - учреждений), в отношении которых Министерство искусства и культурной политики Ульяновской области (далее - Министерство) осуществляет функции и полномочия учредителя.

2. План составляется на финансовый год в случае, если закон об областном бюджете Ульяновской области утверждается на один финансовый год, либо на финансовый год и плановый период, если закон об областном бюджете Ульяновской области утверждается на очередной финансовый год и плановый период.

II. Порядок составления Плана

3. План составляется учреждением по кассовому методу в рублях с точностью до двух знаков

после запятой по форме согласно Приложению №1 к настоящему Порядку, содержащей следующие части:

заголовочную;
содержательную;
оформляющую.
4. В заголовочной части Плана указываются: гриф утверждения документа, содержащий наименование должности, подпись (и ее расшифровку) лица, уполномоченного утверждать План, и дату утверждения;
наименование документа;
дата составления документа;
наименование учреждения;
наименование органа, осуществляющего функции и полномочия учредителя;
дополнительные реквизиты, идентифицирующие учреждение (адрес фактического местонахождения, идентификационный номер налогоплательщика (ИНН) и значенные коды причины постановки на учет (КПП) учреждения), код по реестру участников бюджетного процесса, а также юридических лиц, не являющихся участниками бюджетного процесса;
финансовый год (финансовый год и плановый период), на который представлены содержащиеся в Плате сведения; наименование единиц измерения показателей, включаемых в План и их коды по Общероссийскому классификатору единиц измерения (ОКЕИ) и (или) Общероссийскому классификатору валют (ОКВ).

5. Содержательная часть Плана состоит из текстовой (описательной) части и табличной части.

6. В текстовой (описательной) части Плана указываются:

цели деятельности учреждения в соответствии с федеральными законами, иными нормативными правовыми актами и уставом учреждения;

виды деятельности учреждения, относящиеся к его основным видам деятельности в соответствии с уставом учреждения;

перечень услуг (работ), относящихся в соответствии с уставом к основным видам деятельности учреждения, предоставление которых для физических и юридических лиц осуществляется, в том числе за плату;

общая балансовая стоимость недвижимого государственного имущества на дату составления Плана (в разрезе стоимости имущества, закрепленного собственником имущества за учреждением на праве оперативного управления; приобретенного учреждением за счет выделенных собственником имущества учреждения средств; приобретенного учреждением за счет доходов, полученных от иной приносящей доход деятельности);

общая балансовая стоимость движимого государственного имущества на дату составления Плана, в том числе балансовая стоимость особо ценного движимого имущества.

7. Табличная часть Плана состоит из следующих таблиц:

Таблица 1 «Показатели финансового состояния учреждения» (далее - Таблица 1), включающая показатели о нефинансовых и финансовых активах, обязательствах, принятых на последнюю отчетную дату, предшествующую дате составления Плана;

Таблица 2 «Показатели по поступлениям и выплатам учреждения» (далее - Таблица 2);

Таблица 2.1 «Показатели выплат по расходам на закупку товаров, работ, услуг учреждения» (далее - Таблица 2.1);

Таблица 3 «Сведения о средствах, поступающих во временное распоряжение учреждения» (далее - Таблица 3);

Таблица 4 «Справочная информация» (далее - Таблица 4).

8. В Таблице 2:
по строкам 300, 400 в графах 5 - 10 указываются фактические остатки средств при внесении изменений в утверждённый План после завершения отчетного финансового года;

в графе 3 указываются дополнительные коды классификации операций сектора государственного управления, в графе 4 указываются коды видов расходов бюджетов;

по строке 120 в графе 10 указываются плановые показатели по доходам от грантов, предоставление которых из соответствующего бюджета бюджетной системы Российской Федерации осуществляется по кодам 613 «Гранты в форме субсидии бюджетным учреждениям» или 623 «Гранты в форме субсидии автономным учреждениям» видов расходов бюджетов, а также грантов, предоставляемых физическими и юридическими лицами, в том числе международными организациями и правительствами иностранных государств;

по строкам 210 - 240 в графах 6 - 10 указываются плановые показатели, в случае принятия Министерством решения о планировании выплат по соответствующим расходам, раздельно по источникам их финансового обеспечения.

При этом, плановые показатели по расходам по строке 250 графы 5 на соответствующий финансовый год должны быть равны показателям граф 4-6 по строке 0001 Таблицы 2.1.

В Таблице 2.1:
в графах 7-12 указываются:
по строке 1000 - суммы оплаты в соответствующем финансовом году по контрактам (договорам), заключенным до начала очередного финансового года, при этом в графах 7-9 указываются суммы оплаты по контрактам, заключенным в соответствии с Федеральным законом от 5 апреля 2013 г. № 44-ФЗ «О контрактной системе в сфере закупок товаров, работ, услуг для обеспечения государственных и муниципальных нужд» (далее - Федеральный закон № 44-ФЗ), а в графах 10-12 - по договорам, заключенным в соответствии с Федеральным законом от 18 июля 2011 г. № 223-ФЗ «О закупках товаров,



работ, услуг отдельными видами юридических лиц» (Собрание законодательства Российской Федерации, 2011, № 30, ст. 4571) (далее - Федеральный закон № 223-ФЗ);

по строке 2000 - в разрезе года начала закупки указываются суммы планируемых в соответствующем финансовом году выплат по контрактам (договорам), для заключения которых планируется начать закупку, при этом в графах 7 - 9 указываются суммы планируемых выплат по контрактам, для заключения которых в соответствующем году согласно Федеральному закону № 44-ФЗ планируется разместить извещение об осуществлении закупки товаров, работ, услуг для обеспечения государственных нужд либо направить приглашение принять участие в определении поставщика (подрядчика, исполнителя) или проект контракта, а в графах 10 - 12 указываются суммы планируемых выплат по договорам, для заключения которых в соответствии с Федеральным законом № 223-ФЗ осуществляется закупка (планируется начать закупку) в порядке, установленном Положением о закупках учреждения.

При этом необходимо обеспечить соотношение следующих показателей:

1) показатели граф 4 - 12 по строке 0001 должны быть равны сумме показателей соответствующих граф по строкам 1000 и 2000;

2) показатели графы 4 по строкам 0001, 1000 и 2000 должны быть равны сумме показателей граф 7 и 10 по соответствующим строкам;

3) показатели графы 5 по строкам 0001, 1000 и 2000 должны быть равны сумме показателей граф 8 и 11 по соответствующим строкам;

4) показатели графы 6 по строкам 0001, 1000 и 2000 должны быть равны сумме показателей граф 9 и 12 по соответствующим строкам;

5) показатели по строке 0001 граф 7 - 9 и граф 10 - 12 по каждому году формирования показателей выплат по расходам на закупку товаров, работ, услуг не могут быть меньше показателей по строке 250 в графе 5 Таблицы 2 на соответствующий год;

6) показатели строки 0001 граф 10 - 12 должны быть равны нулю, если все закупки товаров, работ и услуг осуществляются в соответствии с Федеральным законом № 44-ФЗ и показатели граф 7 - 9 должны быть равны нулю, если все закупки товаров, работ и услуг осуществляются в соответствии с Федеральным законом № 223-ФЗ.

Таблица 3 заполняется в случае принятия Министерством решения об отражении операций со средствами, поступающими во временное распоряжение учреждений, в разрезе содержащихся в ней плановых показателей. В этом случае строка 030 графы 3 Таблицы 4 не заполняется.

При этом:
По строкам 010, 020 в графе 3 Таблицы 3 указываются суммы фактических остатков средств во временном распоряжении на начало и на конец отчетного финансового года при внесении изменений в План после завершения отчетного финансового года.

9. В целях формирования показателей Плана по поступлениям и выплатам, включенных в табличную часть Плана, учреждение составляет на этапе формирования проекта бюджета на очередной финансовый год (на очередной финансовый год и плановый период) План, исходя из представленной Министерством информации о планируемых объемах расходных обязательств: субсидий на финансовое обеспечение выполнения государственного задания (далее - государственное задание);

субсидий, предоставляемых в соответствии с абзацем вторым пункта 1 статьи 78.1 Бюджетного кодекса Российской Федерации;

субсидий на осуществление капитальных вложений в объекты капитального строительства государственной собственности или приобретение объектов недвижимого имущества в государственную собственность;

грантов в форме субсидий, в том числе предоставляемых по результатам конкурсов;

публичных обязательств перед физическими лицами в денежной форме, полномочия по исполнению которых от имени Министерства, планируются передать в установленном порядке учреждению.

10. Плановые показатели по поступлениям формируются учреждением с указанием, в том числе:

субсидий на финансовое обеспечение выполнения государственного задания;

субсидий, предоставляемых в соответствии с абзацем вторым пункта 1 статьи 78.1 Бюджетного кодекса Российской Федерации;

субсидий на осуществление капитальных вложений в объекты капитального строительства государственной собственности или приобретение объектов недвижимого имущества в государственную собственность;

грантов в форме субсидий, в том числе предоставляемых по результатам конкурсов;

поступлений от оказания учреждением услуг (выполнения работ), относящихся в соответствии с уставом учреждения к его основным видам деятельности, предоставление которых для физических и юридических лиц осуществляется на платной основе, а также поступлений от иной приносящей доход деятельности.

В Таблице 4 справочно указываются суммы публичных нормативных обязательств, полномочия по исполнению которых от имени Министерства в установленном порядке переданы учреждению, а также сведения о средствах во временном распоряжении учреждения при принятии Министерством соответствующего решения.

Суммы, указанные в абзацах втором, третьем, четвертом, пятом и седьмом настоящего пункта, формируются учреждением на основании информации, полученной от Министерства в соот-

ветствии с пунктом 9 настоящего Порядка.

Суммы, указанные в абзаце пятом настоящего пункта, учреждение рассчитывает исходя из планируемого объема оказания услуг (выполнения работ) и планируемой стоимости их реализации.

11. Плановые показатели по выплатам формируются учреждением в соответствии с настоящим Порядком в разрезе соответствующих показателей, содержащихся в Таблице 2.

К представляемому на утверждение проекту Плана прилагаются расчеты (обоснования) плановых показателей по выплатам, использованные при формировании Плана, являющиеся справочной информацией к Плану, формируемые по форме согласно Приложению № 2 к настоящему Порядку.

В случае, если в соответствии со структурой затрат отдельные виды выплат учреждением не осуществляются, то соответствующие расчеты (обоснования) к показателям Плана не формируются.

Расчеты (обоснования) плановых показателей по выплатам формируются с учетом норм трудовых, материальных, технических ресурсов, используемых для оказания учреждением услуг (выполнения работ).

Расчеты (обоснования) плановых показателей по выплатам за счет субсидий, предоставляемых в соответствии с бюджетным законодательством Российской Федерации, осуществляются с учетом затрат, применяемых при обосновании бюджетных ассигнований главными распорядителями бюджетных средств в целях формирования проекта закона о бюджете на очередной финансовый год и плановый период, а также с учетом требований, установленных нормативными правовыми актами, в том числе ГОСТами, СНиПами, СанПиНами, стандартами, порядками и регламентами (паспортами) оказания государственной услуги.

Расчеты (обоснования) плановых показателей по выплатам формируются следующим образом по источникам:

- субсидии на финансовое обеспечение выполнения государственного задания и доходы от оказания услуг, работ;

- иные субсидии, предоставляемые из бюджета;

- публичные нормативные обязательства.

В расчет (обоснование) плановых показателей выплат персоналу (строка 210 Таблицы 2) включаются расходы на оплату труда, компенсационные выплаты, включая пособия, выплачиваемые из фонда оплаты труда, а также страховые взносы на обязательное пенсионное страхование, на обязательное социальное страхование на случай временной нетрудоспособности и в связи с материнством, на обязательное социальное страхование от несчастных случаев на производстве и профессиональных заболеваний, на обязательное медицинское страхование. При расчете плановых показателей по оплате труда учитывается расчетная численность работников, включая основную персонал, вспомогательный персонал, административно-управленческий персонал, обслуживающий персонал, расчетные должностные оклады, ежемесячные надбавки к должностному окладу, районные коэффициенты, стимулирующие выплаты, компенсационные выплаты, в том числе за работу с вредными и (или) опасными условиями труда, при выполнении работ в других условиях, отклоняющихся от нормальных, а также иные выплаты, предусмотренные законодательством Российской Федерации, локальными нормативными актами учреждения в соответствии с утвержденным штатным расписанием, а также индексация указанных выплат.

При расчете плановых показателей выплат компенсационного характера персоналу учреждений, не включаемых в фонд оплаты труда, учитываются выплаты во возмещение работникам (сотрудникам) расходов, связанных со служебными командировками, возмещению расходов на прохождение медицинского осмотра, иные компенсационные выплаты работникам, предусмотренные законодательством Российской Федерации, локальными нормативными актами учреждения.

При расчете плановых показателей страховых взносов в Пенсионный фонд Российской Федерации на обязательное пенсионное страхование, в Фонд социального страхования Российской Федерации на обязательное социальное страхование на случай временной нетрудоспособности и в связи с материнством, в Федеральный фонд обязательного медицинского страхования на обязательное медицинское страхование, а также страховых взносов на обязательное социальное страхование от несчастных случаев на производстве и профессиональных заболеваний учитываются тарифы страховых взносов, установленные законодательством Российской Федерации.

В расчет расходов на закупку товаров, работ, услуг (строка 250 Таблицы 2) включаются расходы на оплату услуг связи, транспортных услуг, коммунальных услуг, на оплату аренды имущества, содержание имущества, прочих работ и услуг (к примеру, услуг по страхованию, в том числе обязательному страхованию гражданской ответственности владельцев транспортных средств, медицинских осмотров, информационных услуг, консультационных услуг, экспертных услуг, типографских работ, научно-исследовательских работ), определяемых с учетом требований к закупке заказчиками отдельным видам товаров, работ, услуг в соответствии с законодательством Российской Федерации о контрактной системе в сфере закупок товаров, работ, для обеспечения государственных нужд.

Расчет плановых показателей на оплату услуг связи должен учитывать количество абонентских номеров, подключенных к сети связи, цены

услуг связи, ежемесячную абонентскую плату в расчете на один абонентский номер, количество месяцев предоставления услуги; размер повременной оплаты междугородних, международных и местных телефонных соединений, а также стоимость услуг при повременной оплате услуг телефонной связи; количество пересылаемой корреспонденции, в том числе с использованием фельдьегерской и специальной связи, стоимость пересылки почтовой корреспонденции за единицу услуги, стоимость аренды интернет-канала, повременной оплаты за интернет-услуги или оплата интернет-трафика.

Расчет (обоснование) плановых показателей по оплате транспортных услуг осуществляется с учетом видов услуг по перевозке (транспортировке) грузов, пассажирских перевозок (количества заключенных договоров) и стоимости указанных услуг.

Расчет (обоснование) плановых показателей по оплате коммунальных услуг включает в себя расчеты расходов на газоснабжение (иные виды топлива), на электроснабжение, теплоснабжение, горячее водоснабжение, холодное водоснабжение и водоотведение с учетом количества заключенных договоров о предоставлении коммунальных услуг, объектов, тарифов на оказание коммунальных услуг (в том числе с учетом применяемого одноставочного, дифференцированного по зонам суток или двуставочного тарифа на электроэнергию), расчетной потребности планового потребления услуг и затраты на транспортировку топлива (при наличии).

Расчеты (обоснования) расходов на оплату аренды имущества, в том числе объектов недвижимого имущества, определяются с учетом арендуемой площади (количества арендуемого оборудования, иного имущества), количества месяцев (суток, часов) аренды, цены аренды в месяц (сутки, час), а также стоимости возмещаемых услуг (по содержанию имущества, его охране, потребляемых коммунальных услуг).

Расчеты (обоснования) расходов на содержание имущества осуществляются с учетом планов ремонтных работ и их сметной стоимости, определенной с учетом необходимого объема ремонтных работ, графика регламентно-профилактических работ по ремонту оборудования, требований к санитарно-гигиеническому обслуживанию, охране труда (включая уборку помещений и территории, вывоз твердых бытовых отходов, мойку, химическую чистку, дезинфекцию, дезинсекцию), а также правил его эксплуатации для оказания государственной услуги.

Расчеты (обоснования) расходов на оплату работ и услуг, не относящихся к расходам на оплату услуг связи, транспортных расходов, коммунальных услуг, расходов на аренду имущества, а также работ и услуг по его содержанию, включают в себя расчеты необходимых выплат на страхование, в том числе на обязательное страхование гражданской ответственности владельцев транспортных средств, типографские услуги, информационные услуги с учетом количества печатных изданий, количества подаваемых объявлений, количества приобретаемых бланков строгой отчетности, приобретаемых периодических изданий.

Страховая премия (страховые взносы) определяется в соответствии с количеством застрахованных работников, застрахованного имущества, с учетом базовых ставок страховых тарифов и поправочных коэффициентов к ним, определяемых с учетом технических характеристик застрахованного имущества, характера страхового риска и условий договора страхования, в том числе наличия франшизы и ее размера в соответствии с условиями договора страхования.

Расходы на повышение квалификации (профессиональную переподготовку) определяются с учетом требований законодательства Российской Федерации, количества работников, направляемых на повышение квалификации и цены обучения одного работника на каждом виду дополнительного профессионального образования.

Расчет (обоснование) плановых показателей социальных и иных выплат населению (строка 220 Таблицы 2), не связанных с выплатами работникам, возникающими в рамках трудовых отношений (расходов по социальному обеспечению населения вне рамок систем государственного пенсионного, социального, медицинского страхования), в том числе на оплату медицинского обслуживания, оплату путевок на санаторно-курортное лечение и в детские оздоровительные лагеря, а также выплат бывшим работникам учреждений, в том числе к памятным датам, профессиональным праздникам, осуществляется с учетом количества планируемых выплат в год и их размера.

Расчет (обоснование) расходов по уплате налогов, сборов и иных платежей (строка 230 Таблицы 2) осуществляется с учетом объекта налогообложения, особенностей определения налоговой базы, налоговых льгот, оснований и порядка их применения, а также налоговой ставки, порядка и сроков уплаты по каждому налогу в соответствии с законодательством Российской Федерации о налогах и сборах.

Расчет (обоснование) прочих расходов (кроме расходов на закупку товаров, работ, услуг) (строка 240 Таблицы 2) осуществляется по видам выплат с учетом количества планируемых выплат в год и их размера.

Расчеты (обоснования) расходов на приобретение основных средств (например, оборудования, транспортных средств, мебели, инвентаря, бытовых приборов) осуществляются с учетом среднего срока эксплуатации амортизируемого имущества. При расчетах (обоснованиях) применяются нормы обеспеченности таким имуществом, выраженные в натуральных показателях, установленные правовыми актами, а также стои-

мость приобретения необходимого имущества, определенная методом сопоставимых рыночных цен (анализа рынка), заключающаяся в анализе информации о рыночных ценах идентичных (однородных) товаров, работ, услуг, в том числе информации о ценах организаций-изготовителей, об уровне цен, имеющихся у органов государственной статистики, а также в средствах массовой информации и специальной литературе, включая официальные сайты в информационно-телекоммуникационной сети «Интернет» производителей и поставщиков.

Расчеты (обоснования) расходов на приобретение материальных запасов осуществляются с учетом потребности в горюче-смазочных и строительных материалах, мягком инвентаре и специальной одежде и обуви, запасных частях к оборудованию и транспортным средствам, хозяйственных товарах и канцелярских принадлежностях в соответствии с нормами обеспеченности таким имуществом, выраженными в натуральных показателях.

12. В случае, если в Таблицах 2, 3, 4 на плановый период изменения не вносятся, то данные Таблицы к Плану с учетом изменений на очередной финансовый год не прикладываются.

13. Общая сумма расходов бюджетного учреждения на закупки товаров, работ, услуг, отраженная в Плате, подлежит детализации в плане закупок товаров, работ, услуг для обеспечения государственных нужд, формируемом в соответствии с законодательством Российской Федерации о контрактной системе в сфере закупок товаров, работ, услуг для обеспечения государственных и муниципальных нужд (далее - план закупок), а также в плане закупок, формируемом в соответствии с Федеральным законом № 223-ФЗ согласно положениям части 2 статьи 15 Федерального закона № 44-ФЗ.

14. При предоставлении учреждению субсидии в соответствии с абзацем вторым пункта 1 статьи 78.1 Бюджетного кодекса Российской Федерации, субсидии на осуществление капитальных вложений в объекты капитального строительства государственной собственности или приобретение объектов недвижимого имущества в государственную собственность в соответствии со статьей 78.2 Бюджетного кодекса Российской Федерации (далее - целевая субсидия) учреждение составляет и представляет Министерству Сведения об операциях с целевыми субсидиями, предоставленными государственным учреждению (ф. 0501016) (далее - Сведения), по форме согласно Приложению № 3 к настоящему Порядку.

При составлении Сведений учреждением в них указываются:

в графе 1 - наименование целевой субсидии с указанием цели, на осуществление которой предоставляется целевая субсидия;

в графе 2 - аналитический код, присвоенный для учета операций с целевой субсидией (далее - код субсидии);

в графе 3 - код (составная часть кода) по бюджетной классификации Российской Федерации, исходя из экономического содержания планируемых поступлений и выплат;

в графе 4 - код объекта капитального строительства (объекта недвижимости, мероприятия (укрупненного инвестиционного проекта), включенного в федеральную адресную инвестиционную программу, на строительство (реконструкцию, в том числе с элементами реставрации, техническое перевооружение) или приобретение которого предоставляется целевая субсидия;

в графах 5, 7 - код субсидии, присвоенный в прошлых финансовых периодах в случае, если коды субсидии, присвоенные для учета операций с целевой субсидией в прошлые годы и в новом финансовом году, различаются;

в графе 6 - суммы неиспользованных на начало текущего финансового года остатков целевых субсидий, по которым в установленном порядке подтверждена потребность в направлении их на те же цели;

в графе 8 - суммы возвращенной учреждению задолженности по выплатам, произведенным из средств субсидии в прошлых финансовых периодах, по которым в установленном порядке подтверждена потребность в направлении их на те же цели;

в графах 9, 10 - суммы планируемых в текущем финансовом году поступлений целевых субсидий и выплат, источником финансового обеспечения которых являются целевые субсидии соответственно.

В случае если учреждению предоставляются несколько целевых субсидий, показатели выплат в Сведениях отражаются без формирования промежуточных итогов по каждой целевой субсидии.

Формирование объемов планируемых выплат в Сведениях осуществляется в соответствии с нормативным правовым актом, устанавливающим порядок предоставления целевой субсидии из соответствующего бюджета.

Сведения формируемые учреждением, утверждаются Министерством.

15. Объемы планируемых выплат, источником финансового обеспечения которых являются поступления от оказания учреждениями услуг (выполнения работ), относящихся в соответствии с уставом учреждения к его основным видам деятельности, предоставление которых для физических и юридических лиц осуществляется на платной основе, формируются учреждением в соответствии с порядком определения платы, установленным Министерством.

16. После утверждения в установленном порядке закона о бюджете Ульяновской области План и Сведения при необходимости уточняются учреждением и направляются на утверждение с учетом положений Раздела III настоящего Порядка.

Уточнение показателей Плана, связанных с выполнением государственного задания, осуществляется с учётом показателей утвержденного государственного задания и размера субсидии на выполнение государственного задания.

17. Оформляющая часть Плана должна содержать подписи должностных лиц, ответственных за содержащиеся в Плане данные, руководителя учреждения (подразделения) (уполномоченного им лица), руководителя финансово-экономической службы учреждения или иного уполномоченного руководителем лица, исполнителя документа.

18. В целях внесения изменений в План и (или) Сведения в соответствии с настоящим Порядком составляются новые План и (или) Сведения, показатели которых не должны вступать в противоречие в части кассовых операций по выплатам, проведённым до внесения изменения в План и (или) Сведения, а также с показателями планов закупок, указанных в пункте 13 настоящего Порядка. Решение о внесении изменений в План принимается руководителем учреждения.

19. В случае изменения подведомственности учреждения План составляется в порядке, установленном органом исполнительной власти, который после изменения подведомственности будет осуществлять в отношении учреждения функции и полномочия учредителя.

III. Требования к утверждению Плана и Сведений

20. После утверждения в установленном порядке закона об областном бюджете Ульяновской области на очередной финансовый год и плановый период План при необходимости уточняется учреждением и направляется в отдел экономики и государственных закупок Министерства.

21. Уточнение показателей Плана, связанных с внесением изменений в закон об областном бюджете Ульяновской области на очередной финансовый год и плановый период и внесением изменений в бюджетную роспись областного бюджета Ульяновской области, учреждение осуществляет не позднее пяти рабочих дней с момента получения уведомления об изменении лимитов бюджетных обязательств на основании письма-обращения.

22. В течение планируемого года утверждённый План при необходимости может уточняться учреждением. Изменение показателей плана осуществляется на основании письменного обращения кредитной задолженности по уменьшаемому расходам и с указанием причины образования экономии и обоснования необходимости направления экономии на предлагаемые цели.

Письменное обращение о внесении изменений в показатели Плана учреждение направляет в Министерство до 15 числа второго месяца квартала.

23. При согласовании Министерством изменений показателей Плана, учреждение вносит в План соответствующие изменения и заносит его показатели в программу «АЦК-Планирование», затем представляет План на проверку в отдел экономики и государственных закупок Министерства.

24. При наличии замечаний План не позднее двух рабочих дней со дня представления возвращается учреждению для последующей доработки. Уточнённый План учреждением должен быть представлен не позднее следующего рабочего дня.

25. План областного государственного автономного учреждения (План с учётом изменений) утверждается руководителем автономного учреждения на основании заключения наблюдательного совета автономного учреждения и согласовывается председателем наблюдательного совета.

26. План областного государственного бюджетного учреждения (План с учётом изменений) утверждается руководителем учреждения и согласовывается Министерством.

27. Один экземпляр Плана хранится в Министерстве, второй - в учреждении.

28. Учреждением План представляется для размещения на официальном сайте в сети «Интернет» (www.bus.gov.ru) не позднее 5 рабочих дней после его утверждения.

29. План реорганизуемого учреждения составляется в порядке, установленном учредителем, в ведение которого перешло реорганизуемое учреждение, на период текущего финансового года и в объёме доведённых учреждению в установленном порядке лимитов бюджетных обязательств.

Приложение № 1 к Порядку

СОГЛАСОВАНО

УТВЕРЖДАЮ

(наименование должности лица, согласующего документ)

(наименование должности лица, утверждающего документ)

(подпись) (расшифровка подписи)

(подпись) (расшифровка подписи)

« » 20 г.

« » 20 г.

План финансово-хозяйственной деятельности на 20__ год и на плановый период _____

Наименование государственного учреждения	Форма по КФД	КОДЫ
	Дата	
ИНН/КПП	по ОКПО	
Единица измерения: _____ рублей	по ОКЕИ	
Наименование органа, осуществляющего функции и полномочия учредителя		
Адрес фактического местонахождения государственного учреждения		

Сведения о деятельности государственного учреждения

1. Цели деятельности государственного учреждения в соответствии с федеральными законами, иными нормативными правовыми актами и уставом учреждения.

2. Виды деятельности учреждения, относящиеся к его основным видам деятельности в соответствии с уставом учреждения.

3. Перечень услуг (работ), относящихся в соответствии с уставом к основным видам деятельности учреждения, предоставление которых для физических и юридических лиц осуществляется, в том числе за плату.

4. Общая балансовая стоимость недвижимого государственного имущества на дату составления Плана (в разрезе стоимости имущества, закрепленного собственником имущества за учреждением на праве оперативного управления; приобретенного учреждением за счет выделенных собственником имущества учреждения средств; приобретенного учреждением за счет доходов, полученных от иной приносящей доход деятельности).

5. Общая балансовая стоимость движимого государственного имущества на дату составления Плана, в том числе балансовая стоимость особо ценного движимого имущества.

Приложение № 2 к Порядку

Расчеты (обоснования) к плану финансово-хозяйственной деятельности государственного учреждения

1. Расчеты (обоснования) на выплаты персоналу

№ п/п	Должность, группа должностей	Установленная численность, единиц	Среднемесячный размер оплаты труда на одного работника, руб.				Фонд оплаты труда в год, руб. (гр. 3 x гр. 8) x 12	Всего	В том числе:		
			по должностному окладу	по выплатам компенсационного характера	по выплатам стимулирующего характера	доплата до МРОТ			субсидии на финансовое обеспечение выполнения государственного задания	доходы от оказания услуг, работ	
1	2	3	4	5	6	7	8	9	10	11	12
Итого:			x	x	x	x					

1.1. Расчеты (обоснования) расходов на оплату труда (211.00)

1.2. Расчеты (обоснования) выплат персоналу при направлении в служебные командировки (212.00)

№ п/п	Наименование расходов	Средний размер выплаты на одного работника в день, руб.	Количество работников, чел.	Количество дней	Сумма, руб. (гр. 3 x гр. 4 x гр. 5)	Всего	В том числе:	
							субсидии на финансовое обеспечение выполнения государственного задания	доходы от оказания услуг, работ
1	2	3	4	5	6	7	8	9
Итого:		x	x	x				

1.3. Расчеты (обоснования) выплат персоналу по уходу за ребенком (212.00)

№ п/п	Наименование расходов	Численность работников, получающих пособие	Количество выплат в год на одного работника	Размер выплаты (пособия) в месяц, руб.	Сумма, руб. (гр. 3 x гр. 4 x гр. 5)	Всего	В том числе:	
							субсидии на финансовое обеспечение выполнения государственного задания	доходы от оказания услуг, работ
1	2	3	4	5	6	7	8	9
Итого:		x	x	x				

1.4. Расчеты (обоснования) страховых взносов на обязательное страхование в Пенсионный фонд Российской Федерации, в Фонд социального страхования Российской Федерации, в Федеральный фонд обязательного медицинского страхования (213.00)

№ п/п	Наименование государственного внебюджетного фонда	Размер базы для начисления страховых взносов, руб.	Сумма взноса, руб.	Всего	В том числе:	
					субсидии на финансовое обеспечение выполнения государственного задания	доходы от оказания услуг, работ
1	2	3	4	5	6	7
1	Страховые взносы в Пенсионный фонд Российской Федерации, всего	x				
1.1.	в том числе: по ставке 22,0%					
1.2.	по ставке 10,0%					
1.3.	с применением пониженных тарифов взносов в Пенсионный фонд Российской Федерации для отдельных категорий плательщиков					
2	Страховые взносы в Фонд социального страхования Российской Федерации, всего	x				
2.1.	в том числе: обязательное социальное страхование на случай временной нетрудоспособности и в связи с материнством по ставке 2,9%					
2.2.	с применением ставки взносов в Фонд социального страхования Российской Федерации по ставке 0,0%					
2.3.	обязательное социальное страхование от несчастных случаев на производстве и профессиональных заболеваний по ставке 0,2%					
2.4.	обязательное социальное страхование от несчастных случаев на производстве и профессиональных заболеваний по ставке 0, % *					
2.5.	обязательное социальное страхование от несчастных случаев на производстве и профессиональных заболеваний по ставке 0, % *					
3	Страховые взносы в Федеральный фонд обязательного медицинского страхования, всего (по ставке 5,1%)					
Итого:		x				

* Указываются страховые тарифы, дифференцированные по классам профессионального риска, установленные Федеральным законом от 22 декабря 2005 г. № 179-ФЗ «О страховых тарифах на обязательное социальное страхование от несчастных случаев на производстве и профессиональных заболеваний на 2006 год» (Собрание законодательства Российской Федерации, 2005, № 52, ст. 5592; 2015, № 51, ст. 7233).

2. Расчет (обоснование) расходов на закупку товаров, работ, услуг

2.1. Расчет (обоснование) расходов на оплату услуг связи (221.00)

№ п/п	Наименование расходов	Количество номеров	Количество платежей в год	Стоимость за единицу, руб.	Сумма, руб. (гр. 3 x гр. 4 x гр. 5)	Всего	В том числе:	
							субсидии на финансовое обеспечение выполнения государственного задания	доходы от оказания услуг, работ
1	2	3	4	5	6	7	8	9
Итого:		x	x	x				

2.2. Расчет (обоснование) расходов на оплату транспортных расходов (222.00)

№ п/п	Наименование расходов	Количество перевозок	Цена услуги перевозки, руб.	Сумма, руб. (гр. 3 x гр. 4)	Всего	В том числе:	
						субсидии на финансовое обеспечение выполнения государственного задания	доходы от оказания услуг, работ
1	2	3	4	5	6	7	8
Итого:							

2.3. Расчет (обоснование) расходов на оплату коммунальных услуг (223.00)

№ п/п	Наименование показателя	Размер потребления ресурсов	Тариф (с учетом НДС), руб.	Индексация, %	Сумма, руб. (гр. 3 x гр. 4 x гр. 5)	Всего	В том числе:	
							субсидии на финансовое обеспечение выполнения государственного задания	доходы от оказания услуг, работ
1	2	3	4	5	6	7	8	9
Итого:		x	x	x				

2.4. Расчет (обоснование) расходов на оплату аренды имущества (224.00)

№ п/п	Наименование показателя	Количество	Ставка арендной платы	Стоимость с учетом НДС, руб.	Всего	В том числе:	
						субсидии на финансовое обеспечение выполнения государственного задания	доходы от оказания услуг, работ
1	2	3	4	5	6	7	8
Итого:		x	x	x			

2.5. Расчет (обоснование) расходов на оплату по договорам гражданско-правового характера (225.01)

№ п/п	Наименование расходов	Количество договоров	Стоимость услуги, руб.	Всего	В том числе:	
					субсидии на финансовое обеспечение выполнения государственного задания	доходы от оказания услуг, работ
1	2	3	4	5	6	7
Итого:		x	x			



2.6. Расчёт (обоснование) расходов на капитальный и текущий ремонт зданий, сооружений, машин, оборудования и прочих нефинансовых активов (225.02)

№ п/п	Наименование расходов	Объект	Количество работ (услуг)	Стоимость услуги, руб.	Всего	В том числе:	
						субсидии на финансовое обеспечение выполнения государственного задания	доходы от оказания услуг, работ
1	2	3	4	5	6	7	8
Итого:		x					

2.7. Расчёт (обоснование) расходов на противопожарные мероприятия (225.03)

№ п/п	Наименование расходов	Количество договоров	Стоимость услуги, руб.	Всего	В том числе:	
					субсидии на финансовое обеспечение выполнения государственного задания	доходы от оказания услуг, работ
1	2	3	4	5	6	7
Итого:		x	x			

2.8. Расчёт (обоснование) расходов на прочие работы, услуги по содержанию имущества (225.04)

№ п/п	Наименование расходов	Объект	Количество работ (услуг)	Стоимость услуги, руб.	Всего	В том числе:	
						субсидии на финансовое обеспечение выполнения государственного задания	доходы от оказания услуг, работ
1	2	3	4	5	6	7	8
Итого:		x					

2.9. Расчет (обоснование) расходов на оплату по договорам гражданско-правового характера (226.01)

№ п/п	Наименование расходов	Количество договоров	Стоимость услуги, руб.	Всего	В том числе:	
					субсидии на финансовое обеспечение выполнения государственного задания	доходы от оказания услуг, работ
1	2	3	4	5	6	7
Итого:		x	x			

2.10. Расчёт (обоснование) расходов на расходы на оплату услуг по обеспечению медикаментами и изделиями медицинского назначения (226.02)

№ п/п	Наименование расходов	Количество договоров	Стоимость услуги, руб.	Всего	В том числе:	
					субсидии на финансовое обеспечение выполнения государственного задания	доходы от оказания услуг, работ
1	2	3	4	5	6	7
Итого:		x	x			

2.11. Расчёт (обоснование) расходов на медицинский осмотр работников (226.03)

№ п/п	Наименование расходов	Количество договоров	Стоимость услуги, руб.	Всего	В том числе:	
					субсидии на финансовое обеспечение выполнения государственного задания	доходы от оказания услуг, работ
1	2	3	4	5	6	7
Итого:		x	x			

2.12. Расчёт (обоснование) расходов на подготовку, переподготовку кадров, повышение квалификации (226.04)

№ п/п	Наименование расходов	Количество договоров	Стоимость услуги, руб.	Всего	В том числе:	
					субсидии на финансовое обеспечение выполнения государственного задания	доходы от оказания услуг, работ
1	2	3	4	5	6	7
Итого:		x	x			

2.13. Расчёт (обоснование) расходов на оплату услуг по организации питания (226.05)

№ п/п	Наименование расходов	Количество договоров	Стоимость услуги, руб.	Всего	В том числе:	
					субсидии на финансовое обеспечение выполнения государственного задания	доходы от оказания услуг, работ
1	2	3	4	5	6	7
Итого:		x	x			

2.14. Расчёт (обоснование) расходов на разработку проектной и сметной документации для строительства, реконструкции и ремонта (226.06)

№ п/п	Наименование расходов	Количество договоров	Стоимость услуги, руб.	Всего	В том числе:	
					субсидии на финансовое обеспечение выполнения государственного задания	доходы от оказания услуг, работ
1	2	3	4	5	6	7
Итого:		x	x			

2.15. Расчёт (обоснование) расходов на разработку проектной и сметной документации для строительства, реконструкции и ремонта (226.07)

№ п/п	Наименование расходов	Количество договоров	Стоимость услуги, руб.	Всего	В том числе:	
					субсидии на финансовое обеспечение выполнения государственного задания	доходы от оказания услуг, работ
1	2	3	4	5	6	7
Итого:		x	x			

2.16. Расчёт (обоснование) расходов на прочие расходы (290.04)

№ п/п	Наименование расходов	Количество договоров	Стоимость услуги, руб.	Всего	В том числе:	
					субсидии на финансовое обеспечение выполнения государственного задания	доходы от оказания услуг, работ
1	2	3	4	5	6	7
Итого:		x	x			

2.17. Расчёт (обоснование) расходов на строительство, реконструкцию и модернизацию основных средств (310.01)

№ п/п	Наименование расходов	Количество договоров	Стоимость услуги, руб.	Всего	В том числе:	
					субсидии на финансовое обеспечение выполнения государственного задания	доходы от оказания услуг, работ
1	2	3	4	5	6	7
Итого:		x	x			

2.18. Расчёт (обоснование) расходов на увеличение стоимости основных средств (310.02)

№ п/п	Наименование расходов	Количество	Средняя стоимость, руб.	Сумма, руб.	Всего	В том числе:	
						субсидии на финансовое обеспечение выполнения государственного задания	доходы от оказания услуг, работ
1	2	3	4	5	6	7	8
Итого:		x	x				

2.19. Расчет (обоснование) расходов на приобретение запасных частей, горюче-смазочных материалов, твёрдого топлива (340.01)

№ п/п	Наименование расходов	Количество	Средняя стоимость, руб.	Сумма, руб.	Всего	В том числе:	
						субсидии на финансовое обеспечение выполнения государственного задания	доходы от оказания услуг, работ
1	2	3	4	5	6	7	8
Итого:		x					

2.20. Расчет (обоснование) расходов на приобретение мягкого инвентаря и обмундирования (340.02)

№ п/п	Наименование расходов	Количество	Средняя стоимость, руб.	Сумма, руб.	Всего	В том числе:	
						субсидии на финансовое обеспечение выполнения государственного задания	доходы от оказания услуг, работ
1	2	3	4	5	6	7	8
Итого:		x					

2.21. Расчет (обоснование) расходов на приобретение медикаментов, перевязочных материалов и изделий медицинского назначения (340.03)

№ п/п	Наименование расходов	Количество	Средняя стоимость, руб.	Сумма, руб.	Всего	В том числе:	
						субсидии на финансовое обеспечение выполнения государственного задания	доходы от оказания услуг, работ
1	2	3	4	5	6	7	8
Итого:		x					

2.22. Расчет (обоснование) расходов на приобретение продуктов питания (340.04)

№ п/п	Наименование расходов	Количество	Средняя стоимость, руб.	Сумма, руб.	Всего	В том числе:	
						субсидии на финансовое обеспечение выполнения государственного задания	доходы от оказания услуг, работ
1	2	3	4	5	6	7	8
Итого:		x					

2.23. Расчет (обоснование) расходов на приобретение мягкого инвентаря и обмундирования (340.05)

№ п/п	Наименование расходов	Количество	Средняя стоимость, руб.	Сумма, руб.	Всего	В том числе:	
						субсидии на финансовое обеспечение выполнения государственного задания	доходы от оказания услуг, работ
1	2	3	4	5	6	7	8
Итого:		x					

3. Расчеты (обоснования) расходов на социальные и иные выплаты населению

3.1. Расчеты (обоснования) на пособия по социальной помощи населению (262.00)

№ п/п	Наименование показателя	Размер одной выплаты, руб.	Количество выплат в год	Общая сумма выплат, руб. (гр. 3 x гр. 4)	Всего	В том числе:	
						субсидии на финансовое обеспечение выполнения государственного задания	доходы от оказания услуг, работ
1	2	3	4	5	6	7	8
Итого:		x	x				

3.1. Расчеты (обоснования) на пособия по социальной помощи населению (263.00)

№ п/п	Наименование показателя	Размер одной выплаты, руб.	Количество выплат в год	Общая сумма выплат, руб. (гр. 3 x гр. 4)	Всего	В том числе:	
						субсидии на финансовое обеспечение выполнения государственного задания	доходы от оказания услуг, работ
1	2	3	4	5	6	7	8
Итого:		x	x				

3.2. Расчет (обоснование) расходов на выплаты стипендии (290.02)

№ п/п	Наименование показателя	Размер одной выплаты, руб.	Количество выплат в год	Общая сумма выплат, руб. (гр. 3 x гр. 4)	Всего	В том числе:	
						субсидии на финансовое обеспечение выполнения государственного задания	доходы от оказания услуг, работ
1	2	3	4	5	6	7	8
Итого:		x	x				

4. Расчет (обоснование) расходов на уплату налогов, сборов и иных платежей (290.01)

№ п/п	Наименование расходов	Налоговая база, руб.	Ставка налога, %	Сумма исчисленного налога, подлежащего уплате, руб. (гр. 3 x гр. 4 / 100)	Всего	В том числе:	
						субсидии на финансовое обеспечение выполнения государственного задания	доходы от оказания услуг, работ
1	2	3	4	5			
Итого:			x				

5. Расчёт (обоснование) на прочие расходы (кроме расходов на закупку товаров, работ, услуг)

5.1. Расчёт (обоснование) расходов на прочие расходы (290.04)

№ п/п	Наименование расходов	Количество договоров	Стоимость услуги, руб.	Всего	В том числе:	
					субсидии на финансовое обеспечение выполнения государственного задания	доходы от оказания услуг, работ
1	2	3	4	5	6	7
Итого:		x	x			

АГЕНТСТВО ГОСУДАРСТВЕННОГО ИМУЩЕСТВА И ЗЕМЕЛЬНЫХ ОТНОШЕНИЙ УЛЬЯНОВСКОЙ ОБЛАСТИ
ПРИКАЗ

12.05.2017 г.

№ 94-ПОД
г. Ульяновск

Об утверждении границ внутрипоселкового газопровода среднего и низкого давления в с. Выползово, Сурского района, Ульяновской области, протяженностью 8819 м, расположенного по адресу: Ульяновская область, Сурский район, с. Выползово, и наложении ограничений (обременений) на входящие в неё земельные участки

В соответствии с пунктом 17 Правил охраны газораспределительных сетей, утверждённых постановлением Правительства Российской Федерации от 20.11.2000 № 878 «Об утверждении Правил охраны газораспределительных сетей», статьёй 56 Земельного кодекса Российской Федерации, абзацем вторым пункта 5 статьи 3 Закона Ульяновской области от 30.12.2005 № 158-ЗО «О системе исполнительных органов государственной власти Ульяновской области», пунктом 2.6 раздела 2 Положения об Агентстве государственного имущества и земельных отношений Ульяновской области, утверждённого постановлением Правительства Ульяновской области от 19.01.2017 № 1/20-П, на основании заявления Администрации муниципального образования «Сурский район» Ульяновской области от 15.03.2017 № 5258 и сведений о границах охранной зоны газораспределительной сети, **п р и к а з ы в а ю:**

1. Утвердить границы охранной зоны внутрипоселкового газопровода среднего и низкого давления в с. Выползово, Сурского района, Ульяновской области, протяженностью 8819 м, расположенного по адресу: Ульяновская область, Сурский район, с. Выползово, в виде территории, ограниченной условными линиями, проходящими на расстоянии двух метров с каждой стороны газопровода, вокруг отдельно стоящих газорегуляторных пунктов – в виде территории, ограниченной замкнутой линией, проведенной на расстоянии десяти метров от границ этих объектов, общей площадью 30367 кв. м, (приложение № 1).

2. Наложить бессрочно ограничения (обременения), установленные пунктом 14 Правил охраны газораспределительных сетей, утверждённых постановлением Правительства Российской Федерации от 20.11.2000 № 878 «Об утверждении Правил охраны газораспределительных сетей», на входящие в охранную зону газораспределительной сети земельные участки, согласно приложению № 2.

3. Настоящий приказ вступает в силу с момента его опубликования.

**Заместитель Министра
развития конкуренции
и экономики Ульяновской области -
руководитель Агентства
государственного имущества
и земельных отношений
Ульяновской области С.М.Мишин**

ПРИЛОЖЕНИЕ №1
к приказу Агентства государственного имущества и земельных отношений Ульяновской области от 12.05.2017 г. № 94-ПОД

Граница охранной зоны внутрипоселкового газопровода среднего и низкого давления в с. Выползово, Сурского района, Ульяновской области, протяженностью 8819 м по адресу: Ульяновская область, р-н Сурский, с. Выползово

Система координат МСК-73

№ точ- ник	Расстоя- ние, м	Координаты	
		X	Y
1	2	3	4
В границах МО Никитинское сельское поселение (Кадастровый квартал 73:17:031103)			
1	5,24	526736,72	1364001,72
2	32,24	526738,59	1364006,62
3	171,43	526770,06	1363999,62
4	4	526934,94	1363952,71
5	171,54	526936,03	1363956,55
6	35,81	526771,04	1364003,5
7	7,18	526736,08	1364011,27
8	17,27	526733,52	1364004,57
9	24,02	526716,49	1364007,4
10	4	526692,51	1364008,71
11	23,8	526692,29	1364004,72
12	16,51	526716,05	1364003,41
13	2,85	526732,33	1364000,71
14	4,07	526731,63	1363997,95
15	4,14	526735,69	1363997,71
16	6,46	526535,69	1363931,5
17	12,25	526541,24	1363934,82
18	17,04	526552,39	1363939,89
19	27,16	526543,19	1363954,23
20	42,62	526533,71	1363979,68
21	94,67	526517,11	1364018,93
22	24,76	526476,97	1364104,67
23	25,71	526465,54	1364126,63
24	22,87	526452,22	1364148,62
25	4	526443,13	1364169,6
26	23,14	526439,46	1364168,01
27	25,85	526448,66	1364146,78
28	24,55	526462,05	1364124,67
29	94,51	526473,38	1364102,89
30	42,45	526513,46	1364017,31
31	27,5	526529,99	1363978,2
32	12,85	526539,59	1363952,43
33	7,85	526546,53	1363941,62
34	8,17	526539,38	1363938,37
35	107,11	526532,36	1363934,18
36	0,83	526434,59	1363890,45
37	1,29	526434,93	1363889,69
38	7,09	526433,76	1363889,16

39	5,17	526436,8	1363882,76
40	3,58	526441,69	1363884,42
41	62,16	526440,22	1363887,69
42	38,79	526496,86	1363913,3
43	2,99	526532,3	1363929,07
44	4,02	526533,29	1363926,24
45	3,76	526536,93	1363927,95
46	12,35	526221,49	1363791,09
47	12,82	526232,14	1363797,34
48	20,58	526243,99	1363802,22
49	14,47	526262,67	1363810,88
50	84,84	526276,36	1363815,54
51	30,8	526353,82	1363850,17
52	4	526382,35	1363861,76
53	30,87	526380,85	1363865,47
54	84,72	526352,25	1363853,85
55	14,5	526274,9	1363819,27
56	20,71	526261,18	1363814,59
57	13,01	526242,39	1363805,89
58	12,49	526230,36	1363800,93
59	0,63	526219,58	1363794,61
60	31,67	526219,28	1363795,17
61	49,15	526191,93	1363779,21
62	9,97	526145,81	1363762,2
63	76,82	526135,86	1363762,8
64	26,07	526066,17	1363730,47
65	12,3	526041,72	1363721,44
66	3,23	526046,27	1363710,01
67	4,61	526047,77	1363707,15
68	3,26	526051,95	1363709,1
69	7,12	526050,39	1363711,96
70	21,32	526047,93	1363718,64
71	76,13	526067,96	1363725,95
72	9,09	526137,39	1363757,17
73	50,86	526146,48	1363757,24
74	27,71	526194,13	1363775,05
75	2,27	526218,03	1363789,07
76	4,01	526219,11	1363787,07
77	2,64	526222,74	1363788,76
78	155,38	525517,5	1363510,33
79	28,36	525665,85	1363556,55
80	42,5	525691,85	1363567,86
81	25,66	525732,81	1363579,17
82	69,87	525756,3	1363589,5
83	117,49	525821,69	1363614,13
84	64,63	525926,03	1363668,15
85	4	525980,7	1363722,27
86	60,21	525887,35	1363720,08
87	2,86	525920,26	1363669,67
88	57,61	525917,72	1363668,35
89	4	525886,75	1363716,93
90	57,25	525883,38	1363714,78
91	105,99	525914,16	1363666,51
92	69,72	525820,04	1363617,78
93	25,4	525754,79	1363593,21
94	42,57	525731,55	1363582,97
95	28,42	525690,51	1363571,64
96	154,84	525664,45	1363560,3
97	5,71	525516,62	1363514,25
98	4	525510,97	1363513,43
99	8,55	525511,71	1363509,5
(Кадастровый квартал 73:17:031102)			
1	4	526975,63	1363912,89
2	31,33	526977,17	1363916,59
3	39,17	526948,24	1363928,64
4	30,36	526910,84	1363940,29
5	85,3	526882,95	1363952,28
6	68,95	526802,1	1363979,48
7	4,89	526734,49	1363992,97
8	4,07	526735,69	1363997,71
9	4,33	526731,63	1363997,95
10	15,03	526730,56	1363993,75
11	26,29	526715,82	1363996,69
12	16,56	526691,35	1363987,07
13	15,84	526675,39	1363982,66
14	76,7	526660,65	1363976,87
15	32,7	526591,22	1363944,27
16	4,75	526561,29	1363931,1
17	7,87	526562,08	1363926,42
18	7,37	526555,55	1363922,02
19	9,95	526549,28	1363918,15
20	8,23	526545,81	1363927,48
21	3,58	526538,1	1363924,58
22	4,02	526536,93	1363927,95
23	3,26	526533,29	1363926,24
24	8,59	526534,36	1363923,17
25	21,63	526526,32	1363920,14
26	20,82	526533,87	1363899,87
27	7,6	526553,36	1363907,2
28	5,89	526550,7	1363914,33
29	43,4	526555,72	1363917,42
30	58,14	526572,83	1363877,54
31	58,77	526593,33	1363823,13
32	24,64	526616,53	1363769,14
33	23,75	526622,18	1363745,15
34	43,07	526630,67	1363722,98
35	4,04	526642,53	1363681,57
36	42,66	526646,21	1363683,23
37	23,65	526634,47	1363724,25
38	24,73	526626,01	1363746,33
39	59,03	526620,35	1363770,4
40	58,14	526597,04	1363824,63
41	44,15	526576,55	1363879,04
42	8,83	526559,13	1363919,61
43	4,21	526566,46	1363924,54
44	29,63	526565,75	1363928,7
45	76,61	526592,88	1363940,62
46	15,51	526662,22	1363973,19
47	16,56	526676,66	1363978,86
48	25,33	526692,62	1363983,27
49	86,55	526716,19	1363992,54
50	84,88	526801,07	1363975,61
51	30,4	526881,52	1363948,54

52	39,2	526909,45	1363936,53
53	31,15	526946,88	1363924,87
54	29,21	526441,61	1363872,66
55	91,83	526414,89	1363860,87
56	28,96	526331,96	1363821,43
57	19,02	526304,41	1363812,51
58	24,32	526285,98	1363807,79
59	40,64	526263,13	1363799,46
60	8,57	526226,81	1363781,22
61	4,01	526222,74	1363788,76
62	8,69	526219,11	1363787,07
63	3,09	526223,24	1363779,43
64	23,84	526220,48	1363778,04
65	18,04	526201,03	1363764,25
66	58,32	526207,27	1363747,33
67	40,4	526238,25	1363697,92
68	16,03	526255,28	1363661,28
69	14,81	526258,67	1363645,61
70	19,37	526244	1363643,53
71	52,8	526225,69	1363637,23
72	61,36	526177,49	1363615,68
73	4	526152,48	1363671,72
74	65,37	526148,83	1363670,09
75	56,62	526175,47	1363610,39
76	18,81	526227,16	1363633,5
77	15,62	526244,94	1363639,62
78	5,32	526260,41	1363641,81
79	4,07	526261,6	1363636,63
80	25,05	526265,32	1363638,27
81	41,13	526259,74	1363662,69
82	24,01	526242,66	1363700,11
83	23,15	526230,39	1363720,74
84	24,43	526217,66	1363740,08
85	19,5	526207,35	1363762,22
86	47,3	526222,88	1363774,02
87	43,63	526265,28	1363794,98
88	27,85	526306,95	1363807,88
89	68,89	526333,36	1363816,71
90	22,17	526396,13	1363845,09
91	54,6	526415,63	1363855,64
92	53,65	526430,88	1363803,21
93	18,29	526444,11	1363751,22
94	14,61	526445	1363732,95
95	4,13	526447,32	1363718,52
96	13,35	526451,1	1363720,19
97	18,48	526448,98	1363733,37
98	54,12	526448,09	1363751,82
99	55,35	526434,74	1363804,26
100	6,61	526419,28	1363857,41
101	49,84	526425,33	1363860,08
102	4,82	526440,49	1363812,61
103	77,14	526440,5	1363807,78
104	6,97	526459,68	1363733,07
105	4,16	526461,65	1363726,39
106	5,77	526465,17	1363728,59
107	76,57	526463,54	1363734,13
108	4,94	526444,5	1363808,29
109			



108	9,39	526375,32	1363386,84
109	40	526373,72	1363396,1
110	160,27	526356,27	1363432,08
111	60,53	526292,47	1363579,11
112	4,68	526266,37	1363633,72
113	4,07	526265,32	1363638,27
114	4,35	526261,6	1363636,63
115	12,02	526019,65	1363509
116	8,37	526029,52	1363502,15
117	154,38	526035,46	1363496,25
118	54,62	526099,03	1363355,57
119	38,62	526116,51	1363303,82
120	13,71	526132,83	1363268,81
121	14,34	526144,92	1363262,35
122	14,49	526144,43	1363248,02
123	18,83	526130,17	1363250,58
124	4	526111,44	1363248,58
125	18,26	526111,87	1363244,6
126	26,92	526130,02	1363246,54
127	31,32	526156,51	1363241,79
128	15,48	526187,45	1363246,69
129	90,76	526202,92	1363246,05
130	12,88	526293,17	1363255,65
131	104,05	526306,04	1363255,35
132	4	526409,29	1363268,26
133	103,75	526408,79	1363272,23
134	12,85	526305,84	1363259,36
135	90,72	526293	1363259,66
136	15,58	526202,79	1363250,06
137	31,05	526187,22	1363250,7
138	8,28	526156,55	1363245,84
139	14,25	526148,4	1363247,31
140	35,95	526148,9	1363261,55
141	58,15	526184,85	1363261,98
142	107,48	526242,42	1363270,17
143	44,44	526349,21	1363282,23
144	4	526392,39	1363292,76
145	44,18	526391,44	1363296,64
146	107,28	526348,51	1363286,18
147	57,95	526241,91	1363274,14
148	37,09	526184,54	1363265,97
149	13,11	526147,45	1363265,53
150	37,07	526135,89	1363271,71
151	54,6	526120,23	1363305,31
152	155,31	526102,75	1363357,04
153	9,45	526038,8	1363498,57
154	11,4	526032,09	1363505,23
155	15,61	526022,73	1363511,74
156	4,01	526015,41	1363525,52
157	16,81	526011,77	1363523,85
(Кадастровый квартал 73:17:031101)			
1	6,68	526390,04	1363160,36
2	12,77	526387,02	1363154,4
3	4	526388,22	1363141,68
4	11,62	526392,21	1363142,06
5	5,13	526391,11	1363153,62
6	27,99	526393,43	1363158,2
7	5,38	526410,69	1363180,24
8	24,79	526405,32	1363179,88
9	37,64	525493,22	1363510,87
10	6,59	525502,2	1363474,32
11	12,1	525508,56	1363476,06
12	7,01	525505,35	1363487,73
13	4,75	525511,9	1363490,24
14	10,43	525511,9	1363494,99
15	16,78	525502,16	1363491,24
16	13,69	525498,16	1363507,54
17	4	525511,71	1363509,5
18	17,93	525510,97	1363513,43

17	0,04	73:17:031101:191	Земли населенных пунктов
18	0,04	73:17:031101:190	Земли населенных пунктов
19	1	73:17:031101:201	Земли населенных пунктов
20	3	73:17:000000:178(12)	Земли населенных пунктов
21	0,04	73:17:031101:199	Земли населенных пунктов
22	0,04	73:17:031101:196	Земли населенных пунктов
23	1	73:17:031101:182	Земли населенных пунктов
24	84	73:17:031101:122	Земли населенных пунктов
25	0,04	73:17:031101:183	Земли населенных пунктов
26	0,04	73:17:031101:184	Земли населенных пунктов
27	0,04	73:17:031101:185	Земли населенных пунктов
28	0,04	73:17:031101:186	Земли населенных пунктов
29	0,04	73:17:031101:187	Земли населенных пунктов
30	0,04	73:17:031101:188	Земли населенных пунктов
31	0,2	73:17:031101:189	Земли населенных пунктов
32	0,04	73:17:031101:202	Земли населенных пунктов
33	0,04	73:17:031102:88	Земли населенных пунктов
34	0,04	73:17:031102:89	Земли населенных пунктов
35	0,04	73:17:031102:90	Земли населенных пунктов
36	1	73:17:000000:178(3)	Земли населенных пунктов
37	1	73:17:031102:91	Земли населенных пунктов
38	0,04	73:17:031102:92	Земли населенных пунктов
39	0,04	73:17:031102:93	Земли населенных пунктов
40	3	73:17:031101:256	Земли населенных пунктов
41	0,04	73:17:031103:81	Земли населенных пунктов
42	1	73:17:031103:91	Земли населенных пунктов
43	1	73:17:000000:178(13)	Земли населенных пунктов
44	0,04	73:17:031103:89	Земли населенных пунктов
45	1	73:17:000000:178(5)	Земли населенных пунктов
46	0,04	73:17:031103:88	Земли населенных пунктов
47	2	73:17:000000:178(14)	Земли населенных пунктов
48	0,04	73:17:031103:87	Земли населенных пунктов
49	3	73:17:000000:178(15)	Земли населенных пунктов
50	3	73:17:000000:178(25)	Земли населенных пунктов
51	1	73:17:031102:113	Земли населенных пунктов
52	520	73:17:031102:140	Земли населенных пунктов
53	91	73:17:031101:78	Земли населенных пунктов
54	0,04	73:17:031102:107	Земли населенных пунктов
55	0,04	73:17:031102:108	Земли населенных пунктов
56	1	73:17:031102:109	Земли населенных пунктов
57	1	73:17:031102:134	Земли населенных пунктов
58	2	73:17:000000:178(18)	Земли населенных пунктов
59	0,04	73:17:031101:218	Земли населенных пунктов
60	0,3	73:17:031101:219	Земли населенных пунктов
61	2	73:17:000000:178(6)	Земли населенных пунктов
62	0,03	73:17:000000:178(7)	Земли населенных пунктов
63	0,04	73:17:031101:221	Земли населенных пунктов
64	0,04	73:17:031101:222	Земли населенных пунктов
65	3	73:17:000000:178(9)	Земли населенных пунктов
66	1	73:17:031101:223	Земли населенных пунктов
67	1	73:17:000000:178(30)	Земли населенных пунктов
68	0,3	73:17:031101:238	Земли населенных пунктов
69	0,04	73:17:031101:233	Земли населенных пунктов
70	0,06	73:17:031101:234	Земли населенных пунктов
71	0,04	73:17:031101:246	Земли населенных пунктов
72	0,04	73:17:031101:245	Земли населенных пунктов
73	0,3	73:17:031101:244	Земли населенных пунктов
74	54	73:17:031101:101	Земли населенных пунктов
75	0,04	73:17:031102:118	Земли населенных пунктов
76	0,04	73:17:031102:117	Земли населенных пунктов
77	3	73:17:000000:178(26)	Земли населенных пунктов
78	0,04	73:17:031102:115	Земли населенных пунктов
79	1	73:17:031101:224	Земли населенных пунктов

80	0,04	73:17:031101:225	Земли населенных пунктов
81	0,04	73:17:031101:226	Земли населенных пунктов
82	0,5	73:17:000000:178(8)	Земли населенных пунктов
83	0,04	73:17:031101:227	Земли населенных пунктов
84	0,04	73:17:031101:228	Земли населенных пунктов
85	0,04	73:17:031101:229	Земли населенных пунктов
86	1	73:17:000000:178(29)	Земли населенных пунктов
87	0,04	73:17:031101:241	Земли населенных пунктов
88	0,04	73:17:031101:242	Земли населенных пунктов
89	1	73:17:031101:243	Земли населенных пунктов
90	0,04	73:17:031103:92	Земли населенных пунктов
91	0,04	73:17:031103:93	Земли населенных пунктов
92	1	73:17:031103:94	Земли населенных пунктов
93	1	73:17:031103:96	Земли населенных пунктов
94	0,04	73:17:031103:97	Земли населенных пунктов
95	0,04	73:17:031103:98	Земли населенных пунктов
96	0,04	73:17:031103:99	Земли населенных пунктов
97	0,04	73:17:031103:100	Земли населенных пунктов
98	1	73:17:031103:101	Земли населенных пунктов
99	0,04	73:17:031102:124	Земли населенных пунктов
100	4	73:17:000000:178(19)	Земли населенных пунктов
101	0,04	73:17:031102:123	Земли населенных пунктов
102	0,04	73:17:031102:122	Земли населенных пунктов
103	0,04	73:17:031101:212	Земли населенных пунктов
104	0,04	73:17:031101:216	Земли населенных пунктов
105	0,04	73:17:031102:127	Земли населенных пунктов
106	1	73:17:031102:128	Земли населенных пунктов
107	0,04	73:17:031102:129	Земли населенных пунктов
108	0,04	73:17:031102:130	Земли населенных пунктов
109	0,04	73:17:031102:131	Земли населенных пунктов
110	0,04	73:17:031102:132	Земли населенных пунктов
111	5	73:17:031103:112	Земли населенных пунктов

АГЕНТСТВО ГОСУДАРСТВЕННОГО ИМУЩЕСТВА И ЗЕМЕЛЬНЫХ ОТНОШЕНИЙ УЛЬЯНОВСКОЙ ОБЛАСТИ
ПРИКАЗ

09.01.2018 г. г. Ульяновск № 01-ПОД

Об утверждении границ охранной зоны наружных сетей газоснабжения высокого давления жилого квартала, протяженностью 1178 м, адрес (местонахождение) объекта: Ульяновская область, г. Димитровград, ул. Менделеева, и наложения ограничений (обременений) на входящие в неё земельные участки

В соответствии с пунктом 17 Правил охраны газораспределительных сетей, утвержденных постановлением Правительства Российской Федерации от 20.11.2000 № 878 «Об утверждении Правил охраны газораспределительных сетей», статьей 56 Земельного кодекса Российской Федерации, абзацем вторым пункта 5 статьи 3 Закона Ульяновской области от 30.12.2005 № 158-ЗО «О системе исполнительных органов государственной власти Ульяновской области», пунктом 2.6 раздела 2 Положения об Агентстве государственного имущества и земельных отношений Ульяновской области, утвержденного постановлением Правительства Ульяновской области от 19.01.2017 № 1/20-П, на основании заявления общества с ограниченной ответственностью «Запад» от 02.10.2017 № 1716 и сведений о границах охранной зоны газораспределительной сети, **приказываю:**

1. Утвердить границы охранной зоны наружных сетей газоснабжения высокого давления жилого квартала, протяженностью 1178 м, адрес (местонахождение) объекта: Ульяновская область, г. Димитровград, ул. Менделеева, в виде территории, ограниченной условными линиями, проходящими на расстоянии двух метров с каждой стороны газопровода, вокруг отдельно стоящих газорегуляторных пунктов - в виде территории, ограниченной замкнутой линией, проведенной на расстоянии десяти метров от границ этих объектов, общей площадью 4988 кв. м, (приложение № 1).

2. Наложить бессрочно ограничения (обременения), установленные пунктом 14 Правил охраны газораспределительных сетей, утвержденных постановлением Правительства Российской Федерации от 20.11.2000 № 878 «Об утверждении Правил охраны газораспределительных сетей», на входящие в охранную зону газораспределительной сети земельные участки, согласно приложению № 2.

3. Настоящий приказ вступает в силу с момента его опубликования.

И.о. руководителя Агентства государственного имущества и земельных отношений Ульяновской области
В.В. Белов

ПРИЛОЖЕНИЕ №1
к Приказу Агентства государственного имущества и земельных отношений Ульяновской области № 01-ПОД от 09.01.2018 г.

Граница охранной зоны наружной сети газоснабжения высокого давления жилого квартала, протяженностью 1178 метров, по адресу: Ульяновская область, г. Димитровград, ул. Менделеева
Система координат МСК-73

№ точек	Расстояние, м	Координаты	
		X	Y
1	2	3	4
1	12,06	496035.74	2332131.3
2	22,17	496045.65	2332124.42
3	25,43	496058.02	2332142.82
4	21,81	496037.12	2332157.31
5	10,2	496024.95	2332139.21
6	9,23	496017.67	2332146.35
7	15,52	496011.65	2332153.35
8	27,96	495997.19	2332147.72
9	3,67	495970.03	2332141.08
10	34,48	495966.57	2332139.87
11	13,72	495932.18	2332142.38
12	9,28	495918.49	2332143.21
13	18,67	495909.33	2332144.68
14	19,58	495890.67	2332145.24
15	25,11	495871.16	2332146.9
16	51,69	495846.25	2332150.05
17	15,22	495794.68	2332146.48
18	18,76	495779.56	2332144.81
19	13,8	495761.66	2332139.19
20	2,97	495749.13	2332133.4
21	4,7	495746.44	2332132.15
22	6,95	495743.16	2332128.78
23	14,77	495738.31	2332123.8
24	20,47	495729.17	2332112.2
25	17,94	495714.41	2332098.02
26	12,36	495701.46	2332085.6
27	17,89	495692.79	2332076.79
28	23,82	495680.64	2332063.66
29	14,43	495664.69	2332045.97
30	27,85	495654.99	2332035.29
31	28,91	495636.91	2332014.11
32	17,99	495617.9	2331992.31
33	36,62	495606.08	2331978.75
34	16,58	495581.36	2331951.74
35	25,35	495569.25	2331940.4
36	26,74	495551.71	2331922.1
37	14,4	495531.92	2331904.12
38	10,22	495522.11	2331893.58
39	5,7	495514.86	2331886.39
40	20,87	495510.66	2331882.54
41	6,63	495494.81	2331868.96
42	8,38	495489.07	2331865.64
43	6,74	495481.32	2331862.45
44	5,58		

101	4,34	495326.34	2331983.96
102	11,01	495330.5	2331982.71
103	26,05	495340.68	2331978.52
104	19,2	495364.33	2331967.58
105	32,85	495382.13	2331960.4
106	6,12	495412.15	2331947.06
107	23,59	495417.64	2331944.35
108	5,46	495437.23	2331931.22
109	28,5	495441.19	2331927.46
110	13,22	495456.98	2331903.73
111	18,31	495463.66	2331892.32
112	3,76	495472.37	2331876.22
113	5,38	495473.77	2331872.73
114	11,06	495475.62	2331867.68
115	13,09	495478.72	2331857.07
116	7,27	495490.83	2331862.04
117	21,31	495497.13	2331865.68
118	5,84	495513.32	2331879.54
119	10,37	495517.62	2331883.49
120	14,31	495524.99	2331890.8
121	26,71	495534.74	2331901.28
122	25,38	495554.51	2331919.24
123	16,63	495572.07	2331937.56
124	36,82	495584.2	2331948.92
125	18,04	495609.06	2331976.09
126	28,93	495620.92	2331989.69
127	27,81	495639.93	2332011.49
128	14,37	495657.99	2332032.65
129	23,8	495667.65	2332043.29
130	17,8	495683.6	2332060.96
131	12,24	495695.69	2332074.03
132	17,88	495704.28	2332082.76
133	20,75	495717.17	2332095.14
134	14,84	495732.15	2332109.5
135	6,74	495741.33	2332121.16
136	3,96	495746.02	2332126
137	2,23	495748.78	2332128.83
138	13,54	495750.81	2332129.76
139	18,11	495763.1	2332135.45
140	14,75	495780.38	2332140.87
141	51,22	495795.04	2332142.5
142	24,8	495846.13	2332146.03
143	19,77	495870.74	2332142.92
144	18,52	495890.43	2332141.24
145	9,22	495908.95	2332140.68
146	13,89	495918.05	2332139.23
147	35,29	495931.92	2332138.38
148	4,3	495967.11	2332135.81
149	28,02	495971.17	2332137.24
150	12,95	495998.39	2332143.9
151	6,57	496010.47	2332148.59
152	24,62	496014.75	2332143.61
153	5,99	496032.32	2332126.37

ПРИЛОЖЕНИЕ №2

к Приказу Агентства государственного имущества и земельных отношений Ульяновской области № 01-ПОД от 09.01.2018 г. к материалам межевания

ПЕРЕЧЕНЬ

земельных участков, входящих в границу охранной зоны газопровода низкого давления пос. Слобода после ШРП-77, протяженностью 609 м по адресу: Ульяновская область, город Ульяновск, поселок Слобода

№ п/п	Площадь, кв.м	Кадастровый номер	Категория земель
1.	72	73:23:011901:338	земли населенных пунктов
2.	328	73:23:011901:327	земли населенных пунктов
3.	80	73:23:011901:328	земли населенных пунктов
4.	95	73:23:000000:2744	земли населенных пунктов
5.	28	73:23:011901:241	земли населенных пунктов
6.	2	73:23:000000:2493	земли населенных пунктов
7.	884	73:23:000000:1429	земли населенных пунктов

АГЕНТСТВО ГОСУДАРСТВЕННОГО ИМУЩЕСТВА И ЗЕМЕЛЬНЫХ ОТНОШЕНИЙ УЛЬЯНОВСКОЙ ОБЛАСТИ

ПРИКАЗ

09.01.2018 г. г. Ульяновск № 02-ПОД

Об утверждении границ охранной зоны газопровода низкого давления станции Якушка, протяженностью 8128,5 м, адрес (местонахождение) объекта: Ульяновская область, Новомальковский район, стан. Якушка, и наложения ограничений (обременений) на входящие в неё земельные участки

В соответствии с пунктом 17 Правил охраны газораспределительных сетей, утвержденных постановлением Правительства Российской Федерации от 20.11.2000 № 878 «Об утверждении Правил охраны газораспределительных сетей», статьей 56 Земельного кодекса Российской Федерации, абзацем вторым пункта 5 статьи 3 Закона Ульяновской области от 30.12.2005 № 158-ЗО «О системе исполнительных органов государственной власти Ульяновской области», пунктом 2.6 раздела 2 Положения об Агентстве государственного имущества и земельных отношений Ульяновской области, утвержденного постановлением Правительства Ульяновской области от 19.01.2017 № 1/20-П, на основании заявления общества с ограниченной ответственностью «Газпром газораспределение Ульяновск» от 26.09.2017 № 3322/78-07 и сведений о границах охранной зоны газораспределительной сети, **п р и к а з ы в а ю:**

1. Утвердить границы охранной зоны газопровода низкого давления станции Якушка, протяженностью 8128,5 м, адрес (местонахождение) объекта: Ульяновская область, Новомальковский район, стан. Якушка, в виде территории, ограниченной условными линиями, проходящими на расстоянии двух метров с каждой стороны газопровода, вокруг

отдельно стоящих газорегуляторных пунктов – в виде территории, ограниченной замкнутой линией, проведенной на расстоянии десяти метров от границ этих объектов, общей площадью 36937 кв. м, (приложение № 1).

2. Наложить бессрочно ограничения (обременения), установленные пунктом 14 Правил охраны газораспределительных сетей, утвержденных постановлением Правительства Российской Федерации от 20.11.2000 № 878 «Об утверждении Правил охраны газораспределительных сетей», на входящие в охранную зону газораспределительной сети земельные участки, согласно приложению № 2.

3. Настоящий приказ вступает в силу с момента его опубликования.

И.о. руководителя Агентства государственного имущества и земельных отношений Ульяновской области В.В. Белов

ПРИЛОЖЕНИЕ № 1

к приказу Агентства государственного имущества и земельных отношений Ульяновской области от 09.01.2018 г. № 02-ПОД

Граница охранной зоны сооружения «Газопровод низкого давления станции Якушка», расположенного по адресу (местонахождение) Ульяновская область, Новомальковский район, станция Якушка

№ углов поворота границ	X, м	Y, м	Длина линии, м
В границах МО «Новомальковский район» (кадастровый квартал 73:10:031804, 73:10:031805, 73:10:031802)			
:ЗУ1			
1	493843.15	2367431.18	74.15
2	493856.97	2367504.03	95.54
3	493875.85	2367597.69	60.18
4	493888.34	2367656.56	31.39
5	493894.46	2367687.35	3.98
6	493890.60	2367688.33	18.85
7	493893.39	2367706.97	7.65
8	493900.94	2367705.72	29.96
9	493907.23	2367735.01	15.77
10	493910.07	2367750.52	41.12
11	493916.72	2367791.10	98.70
12	493934.91	2367888.11	71.19
13	493948.84	2367957.92	7.50
14	493956.17	2367956.35	78.38
15	493972.55	2368033.00	4.04
16	493968.59	2368033.79	74.32
17	493953.04	2367961.11	7.52
18	493945.67	2367962.60	75.19
19	493930.98	2367888.86	98.78
20	493912.78	2367791.77	41.09
21	493906.13	2367751.22	13.78
22	493903.65	2367737.67	13.79
23	493890.05	2367739.96	74.75
24	493815.32	2367741.74	52.77
25	493813.27	2367794.47	51.79
26	493865.02	2367792.35	257.63
27	493908.69	2368046.25	4.18
28	493904.55	2368046.86	254.11
29	493861.67	2367796.39	48.59
30	493813.12	2367798.48	24.05
31	493812.30	2367822.52	2.06
32	493814.35	2367822.69	75.05
33	493814.23	2367897.74	70.48
34	493822.03	2367967.79	2.82
35	493819.24	2367968.21	84.45
36	493822.93	2368052.58	14.73
37	493808.25	2368053.81	25.97
38	493782.32	2368055.25	168.94
39	493787.47	2368224.11	10.70
40	493780.08	2368231.85	2.54
41	493777.56	2368232.15	1.84
42	493776.25	2368233.44	211.72
43	493564.60	2368228.04	71.37
44	493493.28	2368225.35	132.45
45	493461.31	2368353.88	9.03
46	493470.26	2368355.09	28.86
47	493466.19	2368383.66	25.13
48	493441.23	2368380.72	29.88
49	493445.65	2368351.17	11.89
50	493457.40	2368352.98	135.85
51	493490.28	2368221.17	59.34
52	493549.58	2368223.47	11.99
53	493554.62	2368212.59	100.36
54	493465.49	2368166.46	31.08
55	493478.47	2368138.22	24.43
56	493456.14	2368128.32	12.86
57	493451.00	2368140.11	20.52
58	493431.01	2368144.74	38.62
59	493411.17	2368177.87	1.90
60	493409.43	2368177.10	35.30
61	493392.76	2368208.22	5.24
62	493387.92	2368206.22	88.75
63	493344.94	2368283.87	40.39
64	493326.30	2368319.70	6.72
65	493320.19	2368316.91	46.29
66	493303.63	2368360.14	41.59
67	493290.55	2368399.62	1.74
68	493292.12	2368400.38	13.29
69	493288.42	2368413.14	9.61
70	493284.28	2368421.81	76.88
71	493264.89	2368496.20	76.98
72	493246.71	2368571.00	114.99
73	493231.67	2368685.00	4.12
74	493227.61	2368684.32	115.17
75	493242.80	2368570.16	77.13
76	493261.01	2368495.21	77.48
77	493280.59	2368420.25	9.29
78	493284.62	2368411.88	9.61
79	493287.27	2368402.64	1.87
80	493285.57	2368401.85	45.33
81	493299.85	2368358.83	50.72
82	493317.95	2368311.45	7.23
83	493324.50	2368314.52	36.70
84	493341.43	2368281.96	92.61
85	493386.19	2368200.88	5.24
86	493390.91	2368203.15	35.42
87	493407.57	2368171.89	2.19
88	493409.62	2368172.66	36.76
89	493428.52	2368141.13	20.13
90	493448.15	2368136.66	12.94

91	493453.30	2368124.79	30.97
92	493467.38	2368097.21	80.49
93	493505.38	2368026.26	3.92
94	493508.71	2368028.33	80.21
95	493470.91	2368099.08	28.76
96	493457.80	2368124.68	28.43
97	493483.79	2368136.20	31.33
98	493470.72	2368164.67	100.36
99	493559.80	2368210.89	14.04
100	493553.91	2368223.63	10.84
101	493564.74	2368224.04	209.25
102	493773.92	2368229.37	2.11
103	493775.66	2368228.18	2.55
104	493778.21	2368228.14	7.41
105	493783.35	2368222.80	169.49
106	493778.26	2368053.39	4.40
107	493778.25	2368048.99	2.50
108	493775.76	2368048.78	96.54
109	493774.16	2367952.25	19.11
110	493774.50	2367933.14	2.17
111	493772.33	2367933.00	32.43
112	493771.81	2367900.57	112.14
113	493770.90	2367788.43	2.10
114	493773.00	2367788.52	52.07
115	493776.75	2367736.59	3.99
116	493780.73	2367736.89	56.01
117	493776.83	2367792.76	1.90
118	493774.94	2367792.57	107.95
119	493775.81	2367900.52	28.63
120	493776.27	2367929.15	2.20
121	493778.47	2367929.20	23.02
122	493778.16	2367952.22	92.86
123	493779.70	2368045.07	2.63
124	493782.33	2368044.94	6.31
125	493782.24	2368051.25	25.73
126	493807.93	2368049.82	10.82
127	493818.71	2368048.87	84.43
128	493815.01	2367964.52	2.72
129	493817.73	2367964.36	66.70
130	493810.24	2367898.08	71.65
131	493810.39	2367826.43	2.14
132	493808.25	2367826.38	29.84
133	493809.18	2367796.55	54.94
134	493811.32	2367741.65	1.44
135	493809.88	2367741.60	182.34
136	493806.06	2367559.30	71.57
137	493806.50	2367487.73	4.10
138	493810.60	2367487.77	71.49
139	493810.06	2367559.26	178.55
140	493813.74	2367737.77	75.81
141	493889.53	2367735.99	13.52
142	493902.86	2367733.75	24.03
143	493897.76	2367710.27	7.81
144</			



ПРИЛОЖЕНИЕ № 2
 к приказу Агентства госимущества
 Ульяновской области
 от 09.01.2018 г. № 02-ПОД

**Перечень
 Земельных участков, входящих в границу
 охранной зоны сооружения «Газопровод низкого
 давления станции Якушка», расположенного
 по адресу (местонахождение)
 Ульяновская область,
 Новомалыклинский район, станция Якушка**

339	493660.04	2367350.44	40.93
340	493671.45	2367311.13	9.22
341	493662.57	2367308.64	25.03
342	493667.41	2367284.08	1.13
343	493667.19	2367282.97	98.88
344	493679.09	2367184.81	8.57
345	493687.56	2367186.11	119.71
346	493717.63	2367070.24	4.75
347	493713.00	2367069.19	34.01
348	493719.28	2367035.76	61.53
349	493657.98	2367041.08	120.92
350	493538.40	2367059.02	1.86
351	493538.18	2367057.17	84.62
352	493454.22	2367067.68	7.77
353	493453.48	2367059.95	24.26
354	493429.44	2367063.24	4.02
355	493428.99	2367059.25	28.41
356	493457.15	2367055.49	7.70
357	493457.84	2367063.16	84.69
358	493541.86	2367052.55	1.76
359	493541.79	2367054.31	116.93
360	493657.45	2367037.11	62.87
361	493720.09	2367031.68	20.00
362	493724.10	2367012.09	12.81
363	493723.38	2366999.30	18.36
364	493723.67	2366980.94	29.82
365	493693.93	2366983.06	41.34
366	493654.17	2366994.37	28.89
367	493626.27	2367001.87	38.33
368	493588.98	2367010.73	36.02
369	493554.06	2367019.57	3.02
370	493553.49	2367016.60	25.94
371	493528.32	2367022.87	4.29
372	493529.06	2367027.10	24.44
373	493505.10	2367031.92	2.27
374	493504.53	2367029.72	32.06
375	493473.49	2367037.73	14.02
376	493460.05	2367041.72	8.00
377	493452.16	2367043.05	34.22
378	493417.98	2367044.64	4.22
379	493417.70	2367040.43	34.19
380	493451.86	2367039.06	7.50
381	493459.25	2367037.80	13.70
382	493472.38	2367033.88	36.62
383	493507.83	2367024.69	2.38
384	493508.31	2367027.02	16.41
385	493524.41	2367023.83	4.21
386	493524.00	2367019.64	32.80
387	493555.85	2367011.81	3.07
388	493556.39	2367014.83	32.63
389	493588.03	2367006.84	38.72
390	493625.68	2366997.82	28.41
391	493653.13	2366990.51	41.89
392	493693.43	2366979.08	30.37
393	493723.72	2366976.93	121.33
394	493725.05	2366855.61	30.03
395	493695.08	2366857.54	23.36
396	493672.09	2366861.68	34.18
397	493638.59	2366868.45	40.31
398	493599.30	2366877.48	8.32
399	493597.81	2366869.29	51.54
400	493547.64	2366881.08	4.12
401	493548.24	2366885.16	127.36
402	493423.65	2366911.59	4.08
403	493422.80	2366907.60	63.32
404	493484.74	2366894.47	60.27
405	493543.74	2366882.16	4.21
406	493543.05	2366878.01	48.28
407	493590.02	2366866.86	11.00
408	493600.75	2366864.46	8.21
409	493602.65	2366872.45	36.00
410	493637.77	2366864.53	33.79
411	493670.92	2366857.98	24.22
412	493694.73	2366853.55	30.43
413	493725.10	2366851.60	15.05
414	493725.37	2366836.55	11.66
415	493713.75	2366837.50	13.93
416	493713.25	2366823.58	8.17
417	493712.50	2366815.44	49.70
418	493663.80	2366825.36	2.13
419	493661.83	2366824.56	58.11
420	493604.77	2366835.55	31.48
421	493573.64	2366840.21	3.89
422	493573.29	2366836.34	29.74
423	493544.79	2366844.84	34.16
424	493511.45	2366852.29	47.30
425	493465.01	2366861.28	20.36
426	493444.94	2366864.68	44.49
427	493401.13	2366872.44	3.99
428	493400.38	2366868.52	44.55
429	493444.25	2366860.74	20.36
430	493464.32	2366857.34	47.21
431	493510.67	2366848.37	34.00
432	493543.85	2366840.96	34.04
433	493576.50	2366831.32	4.34
434	493577.23	2366835.60	27.21
435	493604.14	2366831.60	59.64
436	493662.70	2366820.32	2.09
437	493664.64	2366821.11	48.46
438	493712.12	2366811.43	2.85
439	493711.87	2366808.59	3.91
440	493715.71	2366807.83	15.63
441	493717.25	2366823.38	9.55
442	493717.58	2366832.92	11.78
443	493729.34	2366832.30	21.21
444	493729.07	2366853.51	145.76
445	493727.38	2366999.26	13.40
446	493728.07	2367012.64	54.50
447	493717.46	2367066.10	5.18
448	493722.48	2367067.38	114.92
449	493693.55	2367178.60	16.92
450	493709.95	2367182.76	77.52
451	493728.19	2367107.42	9.20
452	493724.37	2367099.05	59.52
453	493739.25	2367041.42	1.56
454	493740.20	2367040.18	69.89
455	493757.08	2366972.36	3.24
456	493760.29	2366972.77	92.21
457	493772.14	2366881.32	21.33
458	493773.10	2366860.01	4.05
459	493777.15	2366860.16	21.46

№ п/п	Землепользователь адрес земельного участка	Площадь кв.м.	Кадастровый номер земельного участка	Категория земель
1.	Ульяновская область, р-н Новомалыклинский, п. Станция Якушка, ул. Кооперативная, д. 6	186	73:10:031805:1	Земли населённых пунктов
2.	Ульяновская область, р-н Новомалыклинский, п. Станция Якушка, ул. Кооперативная, д. 2а	129	73:10:000000:112	Земли населённых пунктов
3.	Ульяновская обл., р-н Новомалыклинский, п. Станция Якушка, ул. Элеваторная, д. 2	262	73:10:000000:29	Земли населённых пунктов
4.	Ульяновская обл., р-н Новомалыклинский, п. Станция Якушка, ул. Элеваторная, д. 20/1	38	73:10:031801:189	Земли населённых пунктов
5.	Ульяновская область, р-н Новомалыклинский, п. Станция Якушка, ул. Элеваторная, д. 35	66	73:10:031801:61	Земли населённых пунктов
6.	Ульяновская обл., р-н Новомалыклинский, п. Станция Якушка, ул. Советская, 20	51	73:10:031801:38	Земли населённых пунктов
7.	Ульяновская обл., р-н Новомалыклинский, п. Станция Якушка, ул. Элеваторная, д. 15	61	73:10:031801:191	Земли населённых пунктов
8.	Ульяновская обл., р-н Новомалыклинский, п. Станция Якушка, ул. Элеваторная, д. 15	37	73:10:031801:194	Земли населённых пунктов
9.	Ульяновская область, р-н Новомалыклинский, ст. Якушка, ул. Элеваторная, д. 29	118	73:10:031801:57	Земли населённых пунктов
10.	Ульяновская область, р-н Новомалыклинский, ст. Якушка, ул. Советская, д. 15	114	73:10:031801:34	Земли населённых пунктов
11.	-	464	73:10:031802:52	-
12.	Ульяновская область, р-н Новомалыклинский, п. Станция Якушка, ул. Мусы Джалиля, д. 29	84	73:10:031802:51	Земли населённых пунктов
13.	Ульяновская область, р-н Новомалыклинский, п. Станция Якушка, ул. Элеваторная, д. 2	508	73:10:031802:74	Земли населённых пунктов
14.	Ульяновская область, р-н Новомалыклинский, п. Станция Якушка, ул. Дорожная, д. 8	144	73:10:031803:162	Земли населённых пунктов
15.	Ульяновская область, р-н Новомалыклинский, Новомалыклинское сельское поселение, п. Станция Якушка	1	73:10:000000:105	Земли населённых пунктов
16.	Ульяновская область, р-н Новомалыклинский, п. Станция Якушка, ул. Школьная, д. 18	52	73:10:031804:30	Земли населённых пунктов

17.	Ульяновская область, р-н Новомалыклинский, п. Станция Якушка, ул. Лесная, д. 2	270	73:10:031804:280	Земли населённых пунктов
18.	Ульяновская область, р-н Новомалыклинский, п. Станция Якушка, ул. Лесная, д. 1	119	73:10:031804:169	Земли населённых пунктов
19.	Ульяновская область, р-н Новомалыклинский, п. Станция Якушка, ул. Рабочая, д. 1	188	73:10:031804:60	Земли населённых пунктов
20.	Ульяновская область, р-н Новомалыклинский, п. Станция Якушка, ул. Школьная, д. 8	250	73:10:031804:177	Земли населённых пунктов
21.	-	698	73:10:031804:174	-
22.	Ульяновская область, р-н Новомалыклинский, п. Станция Якушка, ул. Лесная, д. 5	120	73:10:031804:51	Земли населённых пунктов
23.	Ульяновская обл., р-н Новомалыклинский, Станция Якушка, ул. Рабочая, дом № 12	143	73:10:031804:206	Земли населённых пунктов
24.	Ульяновская обл., р-н Новомалыклинский, п. Станция Якушка, ул. Рабочая, д. 17	99	73:10:031804:69	Земли населённых пунктов
25.	Ульяновская область, р-н Новомалыклинский, п. Станция Якушка, ул. Рабочая, д. 19	64	73:10:031804:125	Земли населённых пунктов
26.	Ульяновская область, р-н Новомалыклинский, п. Станция Якушка, ул. Рабочая, дом 19	35	73:10:031804:71	Земли населённых пунктов
27.	Ульяновская область, р-н Новомалыклинский, п. Станция Якушка, ул. Рабочая, уч. 19	35	73:10:031804:72	Земли населённых пунктов
28.	Ульяновская область, р-н Новомалыклинский, п. Станция Якушка, ул. Рабочая, уч. 21	83	73:10:031804:73	Земли населённых пунктов
29.	Ульяновская область, р-н Новомалыклинский, п. Станция Якушка, ул. Лесная, д. 15	120	73:10:031804:57	Земли населённых пунктов
30.	Ульяновская область, р-н Новомалыклинский, п. Станция Якушка, ул. Лесная, д. 15	145	73:10:031804:172	Земли населённых пунктов
31.	(ранее ул. Дорожная, дом 10/2, основание: Распоряжение главы администрации Станционно-кушклинской сельской администрации №9 от 02.03.1998г.)	125	73:10:031804:175	Земли населённых пунктов
32.	Ульяновская область, р-н Новомалыклинский, п. Станция Якушка, ул. Дорожная, д. 8	150	73:10:031804:289	Земли населённых пунктов
33.	Ульяновская область, р-н Новомалыклинский	118	73:10:031804:170	Земли населённых пунктов
34.	Ульяновская область, р-н Новомалыклинский, п. Станция Якушка, ул. Дорожная	90	73:10:031804:109	Земли населённых пунктов
35.	Ульяновская область, р-н Новомалыклинский, п. Станция Якушка, ул. Садовая, дом 9	133	73:10:031804:102	Земли населённых пунктов
36.	Ульяновская обл., р-н Новомалыклинский, п. Станция Якушка, ул. Школьная, 11	117	73:10:031804:205	Земли населённых пунктов

37.	Ульяновская область, р-н Новомалыклинский, п. Станция Якушка, ул. Садовая, д. 12/1	52	73:10:031804:107	Земли населённых пунктов
38.	Ульяновская область, р-н Новомалыклинский, п. Станция Якушка, ул. Школьная, д. 7	135	73:10:031804:141	Земли населённых пунктов
39.	Ульяновская область, р-н Новомалыклинский	49	73:10:031804:4	Земли населённых пунктов
40.	Ульяновская обл., р-н Новомалыклинский, п. Станция Якушка, ул. Садовая, д. 8	123	73:10:031804:129	Земли населённых пунктов
41.	Ульяновская область, р-н Новомалыклинский, п. Станция Якушка, ул. Кооперативная, д. 12а	28	73:10:031804:279	Земли населённых пунктов
42.	Ульяновская обл., р-н Новомалыклинский, п. Станция Якушка, ул. Садовая, 2	145	73:10:031804:204	Земли населённых пунктов

АГЕНТСТВО ГОСУДАРСТВЕННОГО
 ИМУЩЕСТВА И ЗЕМЕЛЬНЫХ ОТНОШЕНИЙ
 УЛЬЯНОВСКОЙ ОБЛАСТИ
 ПРИКАЗ
 09.01.2018 г. № 03-ПОД
 г. Ульяновск

**«Об утверждении границ охранной зоны
 газопровода высокого и низкого давления
 с. Старая Тюгалуба, протяженностью 18026,50 м,
 адрес (местонахождение) объекта:
 Ульяновская область, Новомалыклинский район,
 с. Старая Тюгалуба, и наложении ограничений
 (обременений) на входящие
 в неё земельные участки»**

В соответствии с пунктом 17 Правил охраны газораспределительных сетей, утвержденных постановлением Правительства Российской Федерации от 20.11.2000 № 878 «Об утверждении Правил охраны газораспределительных сетей», статьей 56 Земельного кодекса Российской Федерации, абзацем вторым пункта 5 статьи 3 Закона Ульяновской области от 30.12.2005 № 158-ЗО «О системе исполнительных органов государственной власти Ульяновской области», пунктом 2.6 раздела 2 Положения об Агентстве государственного имущества и земельных отношений Ульяновской области, утвержденного постановлением Правительства Ульяновской области от 19.01.2017 № 1/20-П, на основании заявления общества с ограниченной ответственностью «Газпром газораспределение Ульяновск» от 13.09.2017 № 3176/78-07 и сведений о границах охранной зоны газораспределительной сети, **приказываю:**

1. Утвердить границы охранной зоны газопровода высокого и низкого давления с. Старая Тюгалуба, протяженностью 18026,50 м, адрес (местонахождение) объекта: Ульяновская область, Новомалыклинский район, с. Старая Тюгалуба, в виде территории, ограниченной условными линиями, проходящими на расстоянии двух метров с каждой стороны газопровода, вокруг отдельно стоящих газорегуляторных пунктов - в виде территории, ограниченной замкнутой линией, проведенной на расстоянии десяти метров от границ этих объектов, общей площадью 75014 кв.м (приложение № 1).

2. Наложить бессрочно ограничения (обременения), установленные пунктом 14 Правил охраны газораспределительных сетей, утвержденных постановлением Правительства Российской Федерации от 20.11.2000 № 878 «Об утверждении Правил охраны газораспределительных сетей», на входящие в охранную зону газораспределительной сети земельные участки, согласно приложению № 2.

3. Настоящий приказ вступает в силу с момента его опубликования.

**И.о. руководителя Агентства
 Государственного имущества и
 земельных отношений
 Ульяновской области В.В. Белов**

ПРИЛОЖЕНИЕ № 1
 к приказу Агентства государственного имущества
 и земельных отношений Ульяновской области
 от 09.01.2018 г. № 03-ПОД

**Граница охранной зоны сооружения «Газопровод
 высокого и низкого давления
 с. Старая Тюгалуба», расположенного
 по адресу (местонахождение) Ульяновская область,
 Новомалыклинский район,
 с. Старая Тюгалуба**

Система координат МСК-73			
№ углов поворота границ	X, м	Y, м	Длина линии, м
В границах МО «Новомалыклинский район» (кадастровый квартал 73:10:030301, 73:10:030302, 73:10:030303, 73:10:030305, 73:10:030306)			
:ЗУ1			
1	507198.73	2371359.	

9	506591.34	2371823.00	160.46
10	506466.22	2371923.46	36.52
11	506489.62	2371951.50	27.43
12	506511.75	2371935.29	25.22
13	506532.05	2371920.33	3.25
14	506534.06	2371922.89	35.26
15	506561.72	2371901.03	11.56
16	506554.86	2371891.72	132.79
17	506659.60	2371810.09	112.38
18	506746.64	2371739.01	112.60
19	506833.85	2371667.78	6.74
20	506839.00	2371663.43	243.17
21	507031.27	2371514.56	67.52
22	507084.78	2371473.38	163.98
23	507217.50	2371377.07	41.37
24	507249.53	2371350.89	4.03
25	507252.18	2371353.92	41.57
26	507219.98	2371380.21	164.12
27	507087.15	2371476.60	67.44
28	507033.71	2371517.73	243.03
29	506841.55	2371666.52	119.36
30	506749.17	2371742.11	112.44
31	506662.08	2371813.23	128.88
32	506560.43	2371892.46	11.49
33	506567.16	2371901.77	43.10
34	506533.35	2371928.50	3.34
35	506531.31	2371925.85	46.85
36	506493.58	2371953.63	51.94
37	506529.23	2371991.40	5.59
38	506533.23	2371987.50	111.68
39	506595.58	2372080.15	12.61
40	506605.39	2372072.23	7.86
41	506610.28	2372078.38	27.00
42	506632.27	2372062.72	17.81
43	506642.40	2372077.37	113.64
44	506733.17	2372009.00	270.99
45	506946.28	2371841.61	254.86
46	507151.42	2371690.38	109.67
47	507237.16	2371621.99	77.54
48	507297.44	2371573.22	79.11
49	507357.99	2371522.31	4.04
50	507360.60	2371525.40	79.18
51	507299.97	2371576.32	77.55
52	507239.68	2371625.10	109.82
53	507153.83	2371693.58	254.80
54	506948.73	2371844.77	271.03
55	506735.59	2372012.18	117.84
56	506641.43	2372083.03	17.83
57	506631.31	2372068.35	22.41
58	506613.03	2372081.32	15.78
59	506622.37	2372094.04	9.83
60	506614.91	2372100.44	6.40
61	506618.04	2372106.02	1.14
62	506617.33	2372106.91	12.81
63	506624.91	2372117.24	144.36
64	506739.79	2372029.82	276.00
65	506960.59	2371864.22	170.87
66	507095.88	2371759.85	2.79
67	507094.22	2371757.61	76.44
68	507155.05	2371711.32	6.82
69	507159.34	2371716.62	192.38
70	507305.75	2371591.83	52.11
71	507346.05	2371558.79	123.75
72	507440.13	2371478.40	23.86
73	507457.69	2371462.24	4.03
74	507460.42	2371465.20	23.98
75	507442.75	2371481.41	123.80
76	507348.63	2371561.84	52.16
77	507308.30	2371594.92	196.45
78	507158.79	2371722.36	7.06
79	507154.39	2371716.84	68.61
80	507099.81	2371758.41	2.75
81	507101.42	2371760.64	175.12
82	506962.74	2371867.57	275.68
83	506742.21	2372033.00	146.37
84	506625.84	2372121.78	1.04
85	506624.86	2372122.13	130.41
86	506520.81	2372200.74	4.82
87	506523.39	2372204.81	5.82
88	506518.55	2372208.04	113.41
89	506583.84	2372300.77	4.25
90	506587.38	2372298.42	18.08
91	506598.01	2372313.04	86.72
92	506668.89	2372263.08	44.46
93	506705.49	2372237.84	3.95
94	506707.90	2372240.97	44.65
95	506671.17	2372266.36	88.64
96	506598.72	2372317.43	114.39
97	506506.94	2372385.71	145.10
98	506390.55	2372472.36	3.99
99	506388.19	2372469.14	145.08
100	506504.56	2372382.50	112.43
101	506594.77	2372315.39	14.24
102	506586.39	2372303.88	1.68
103	506584.99	2372304.81	4.76
104	506587.83	2372308.63	111.35
105	506501.48	2372378.94	165.95
106	506365.20	2372473.63	541.45
107	505928.84	2372794.19	10.36
108	505935.28	2372802.30	156.68
109	506057.70	2372704.51	146.87
110	506175.62	2372616.96	103.91
111	506260.39	2372556.86	95.84
112	506337.18	2372499.52	4.01
113	506339.49	2372502.80	95.80
114	506262.72	2372560.11	103.91
115	506177.95	2372620.21	146.77
116	506060.11	2372707.70	156.68
117	505937.70	2372805.49	148.60
118	506024.84	2372925.86	24.92
119	506042.31	2372908.09	27.23
120	506060.76	2372928.12	178.59
121	506205.05	2372822.88	335.16
122	506456.29	2372601.04	1186.12
123	507371.41	2371846.43	440.39
124	507710.58	2371565.53	4.04
125	507713.16	2371568.64	440.39
126	507373.96	2371849.51	1186.09
127	506458.86	2372604.10	335.16
128	506207.62	2372825.94	192.67

129	506051.91	2372939.41	2.06
130	506050.70	2372937.74	10.09
131	506043.18	2372944.46	1.17
132	506042.35	2372943.63	10.39
133	506034.29	2372950.18	173.56
134	505932.52	2372809.59	23.68
135	505913.81	2372824.10	41.76
136	505880.43	2372849.20	1.47
137	505879.44	2372848.12	45.13
138	505842.89	2372874.60	63.63
139	505793.13	2372914.26	172.46
140	505656.69	2373019.75	15.61
141	505665.40	2373032.70	185.00
142	505514.90	2373140.29	112.14
143	505424.47	2373206.61	4.01
144	505422.15	2373203.34	112.12
145	505512.57	2373137.04	181.12
146	505659.91	2373031.70	15.45
147	505651.28	2373018.89	176.20
148	505790.67	2372911.11	63.73
149	505840.51	2372871.39	48.54
150	505879.80	2372842.88	1.45
151	505880.79	2372843.94	38.31
152	505911.40	2372820.91	23.76
153	505930.17	2372806.35	12.58
154	505922.79	2372796.16	0.73
155	505922.60	2372795.45	2.91
156	505920.82	2372793.15	105.52
157	505851.67	2372713.45	64.13
158	505801.24	2372753.07	120.11
159	505705.25	2372825.26	225.99
160	505526.34	2372963.33	83.96
161	505460.17	2373015.01	2.64
162	505461.67	2373017.18	174.42
163	505321.40	2373120.84	4.02
164	505319.08	2373117.56	170.43
165	505456.16	2373016.29	2.53
166	505454.76	2373014.18	87.73
167	505523.89	2372960.17	226.03
168	505702.83	2372822.08	120.06
169	505798.78	2372749.91	63.92
170	505849.05	2372710.43	20.48
171	505835.63	2372694.96	16.25
172	505822.53	2372704.58	2.01
173	505821.21	2372703.06	110.31
174	505734.05	2372770.67	257.33
175	505529.51	2372926.81	111.10
176	505441.34	2372994.40	208.23
177	505276.35	2373121.43	4.00
178	505273.89	2373118.28	208.26
179	505438.90	2372991.22	111.10
180	505527.08	2372923.63	255.24
181	505729.96	2372768.76	42.44
182	505702.71	2372736.22	7.30
183	505708.09	2372731.28	114.43
184	505634.40	2372643.74	3.99
185	505637.52	2372641.25	118.17
186	505713.69	2372731.59	7.41
187	505708.20	2372736.56	38.52
188	505732.93	2372769.09	108.49
189	505818.67	2372699.62	85.65
190	505768.55	2372630.16	47.54
191	505739.54	2372592.50	59.65
192	505699.41	2372548.37	38.38
193	505676.50	2372517.58	56.71
194	505642.64	2372472.09	67.81
195	505589.98	2372514.81	25.93
196	505569.86	2372531.17	32.43
197	505549.38	2372506.02	9.37
198	505541.75	2372511.46	23.47
199	505527.63	2372492.71	13.40
200	505538.06	2372484.30	9.03
201	505532.66	2372477.06	28.69
202	505508.73	2372492.88	24.95
203	505487.96	2372506.71	41.21
204	505453.53	2372529.36	122.00
205	505523.58	2372629.24	49.85
206	505484.87	2372660.65	38.57
207	505507.78	2372691.68	116.80
208	505602.24	2372622.98	4.53
209	505604.86	2372626.67	85.39
210	505673.93	2372576.47	4.01
211	505676.27	2372579.73	89.47
212	505603.89	2372632.33	4.52
213	505601.33	2372628.61	114.73
214	505508.54	2372696.08	98.86
215	505429.34	2372555.25	9.33
216	505423.76	2372747.77	115.80
217	505330.78	2372816.79	200.71
218	505170.26	2372937.28	3.97
219	505168.00	2372934.01	200.56
220	505328.39	2372813.59	119.82
221	505424.60	2372742.17	9.32
222	505430.14	2372749.67	92.90
223	505504.56	2372694.06	38.46
224	505481.72	2372663.12	169.67
225	505346.67	2372765.83	10.27
226	505338.55	2372772.11	113.87
227	505248.32	2372841.57	61.19
228	505200.09	2372879.23	130.48
229	505094.64	2372956.08	3.99
230	505092.33	2372952.83	130.33
231	505197.65	2372876.06	61.18
232	505245.87	2372838.40	113.87
233	505336.11	2372768.95	10.27
234	505344.23	2372762.66	171.70
235	505480.89	2372658.72	48.00
236	505518.17	2372628.48	122.40
237	505447.88	2372528.28	42.90
238	505483.73	2372504.71	14.11
239	505473.90	2372494.59	107.81
240	505398.72	2372417.32	84.49
241	505317.76	2372441.49	22.18
242	505296.43	2372447.58	0.76
243	505295.67	2372447.60	51.85
244	505251.48		



8.	Ульяновская область, р-н Новомалыклинский, с. Старая Тюгальбуга, ул. Кооперативная, д. 50	62	73:10:030303:86	Земли населенных пунктов
9.	Ульяновская область, р-н Новомалыклинский, с. Старая Тюгальбуга, ул. Кооперативная, д. 33	159	73:10:030303:87	Земли населенных пунктов
10.	-	209	73:10:030303:83	Земли населенных пунктов
11.	Ульяновская область, р-н Новомалыклинский, с. Старая Тюгальбуга, ул. Кооперативная, д. 37	198	73:10:030303:27	Земли населенных пунктов
12.	Ульяновская обл., р-н Новомалыклинский, с. Старая Тюгальбуга, ул. Садовая, д. 46	26	73:10:030303:121	Земли населенных пунктов
13.	Ульяновская область, р-н Новомалыклинский, с. Старая Тюгальбуга, ул. Садовая, д. 52	136	73:10:030303:84	Земли населенных пунктов
14.	Ульяновская область, р-н Новомалыклинский, с. Старая Тюгальбуга, ул. Зеленая, д. 20	114	73:10:030303:85	Земли населенных пунктов
15.	Ульяновская область, р-н Новомалыклинский, с. Старая Тюгальбуга, ул. Садовая, дом № 44	179	73:10:030303:43	Земли населенных пунктов
16.	Ульяновская область, р-н Новомалыклинский, с. Старая Тюгальбуга, ул. Кооперативная, д. 55	79	73:10:030302:80	Земли населенных пунктов
17.	Ульяновская область, р-н Новомалыклинский, с. Старая Тюгальбуга, ул. Кооперативная, д. 51	29	73:10:030302:78	Земли населенных пунктов
18.	Ульяновская обл., р-н Новомалыклинский, с. Старая Тюгальбуга, ул. Кооперативная, д. 67	32	73:10:030302:84	Земли населенных пунктов
19.	Ульяновская область, р-н Новомалыклинский, с. Старая Тюгальбуга, ул. Кооперативная, д. 98	253	73:10:030302:132	Земли населенных пунктов
20.	-	227	73:10:030302:152	Земли населенных пунктов
21.	Ульяновская область, р-н Новомалыклинский, с. Старая Тюгальбуга, ул. Кооперативная, д. 79	49	73:10:030302:91	Земли населенных пунктов
22.	Ульяновская область, р-н Новомалыклинский, с. Старая Тюгальбуга, ул. Садовая, д. 77	69	73:10:030302:150	Земли населенных пунктов
23.	Ульяновская обл., р-н Новомалыклинский, с. Старая Тюгальбуга, ул. Кооперативная, д. 106	29	73:10:030302:247	Земли населенных пунктов
24.	Ульяновская обл., р-н Новомалыклинский, с. Старая Тюгальбуга, ул. Кооперативная, д. 106А	9	73:10:030302:248	Земли населенных пунктов
25.	Ульяновская область, р-н Новомалыклинский, с. Старая Тюгальбуга, ул. Кооперативная, д. 87	132	73:10:030302:94	Земли населенных пунктов
26.	Ульяновская область, р-н Новомалыклинский, с. Старая Тюгальбуга, ул. Кооперативная, д. 110	18	73:10:030302:131	Земли населенных пунктов
27.	Ульяновская область, р-н Новомалыклинский, с. Старая Тюгальбуга, ул. Кооперативная, д. 118	17	73:10:030302:102	Земли населенных пунктов
28.	Ульяновская область, р-н Новомалыклинский, с. Старая Тюгальбуга, ул. Кооперативная, д. 93	50	73:10:030302:126	Земли населенных пунктов
29.	Ульяновская область, р-н Новомалыклинский, с. Старая Тюгальбуга, ул. Курая, д. 8	86	73:10:030306:31	Земли населенных пунктов

30.	Ульяновская область, р-н Новомалыклинский, с. Старая Тюгальбуга, ул. Курая, д. 9	11	73:10:030306:9	Земли населенных пунктов
31.	Ульяновская область, р-н Новомалыклинский, с. Старая Тюгальбуга, ул. Курая, д. 14	64	73:10:030306:29	Земли населенных пунктов
32.	Ульяновская область, р-н Новомалыклинский, с. Старая Тюгальбуга, ул. Курая, д. 18	53	73:10:030306:102	Земли населенных пунктов
33.	Ульяновская область, р-н Новомалыклинский, с. Старая Тюгальбуга, ул. Курая, д. 21	90	73:10:030306:67	Земли населенных пунктов

АГЕНТСТВО ГОСУДАРСТВЕННОГО ИМУЩЕСТВА И ЗЕМЕЛЬНЫХ ОТНОШЕНИЙ УЛЬЯНОВСКОЙ ОБЛАСТИ
ПРИКАЗ

09.01.2018 г. № 04-ПОД
 г. Ульяновск

Об утверждении границ охранной зоны внутрипоселкового газопровода низкого давления с. Русский Мелекес, протяженностью 3613,5 м, адрес (местонахождение) объекта: Ульяновская область, Мелекесский район, с. Русский Мелекес, и наложении ограничений (обременений) на входящие в неё земельные участки

В соответствии с пунктом 17 Правил охраны газораспределительных сетей, утвержденных постановлением Правительства Российской Федерации от 20.11.2000 № 878 «Об утверждении Правил охраны газораспределительных сетей», статьей 56 Земельного кодекса Российской Федерации, абзацем вторым пункта 5 статьи 3 Закона Ульяновской области от 30.12.2005 № 158-ЗО «О системе исполнительных органов государственной власти Ульяновской области», пунктом 2.6 раздела 2 Положения об Агентстве государственного имущества и земельных отношений Ульяновской области, утвержденного постановлением Правительства Ульяновской области от 19.01.2017 № 1/20-П, на основании заявления общества с ограниченной ответственностью «Газпром газораспределение Ульяновск» от 26.09.2017 № 3322/78-07 и сведений о границах охранной зоны газораспределительной сети, **приказываю:**

1. Утвердить границы охранной зоны внутрипоселкового газопровода низкого давления с. Русский Мелекес, протяженностью 3613,5 м, адрес (местонахождение) объекта: Ульяновская область, Мелекесский район, с. Русский Мелекес, в виде территории, ограниченной условными линиями, проходящими на расстоянии двух метров с каждой стороны газопровода, общей площадью 15698 кв. м, (приложение № 1).

2. Наложить бессрочно ограничения (обременения), установленные пунктом 14 Правил охраны газораспределительных сетей, утвержденных постановлением Правительства Российской Федерации от 20.11.2000 № 878 «Об утверждении Правил охраны газораспределительных сетей», на входящие в охранную зону газораспределительной сети земельные участки, согласно приложению № 2.

3. Настоящий приказ вступает в силу с момента его опубликования.

И. о. руководителя Агентства государственного имущества и земельных отношений Ульяновской области В.В. Белов

ПРИЛОЖЕНИЕ № 1
 к приказу Агентства государственного имущества и земельных отношений Ульяновской области от 09.01.2018 г. № 04-ПОД

Граница охранной зоны газораспределительной сети вдоль охранной зоны внутрипоселкового газопровода низкого давления с. Русский Мелекес, протяженностью 3613,5 м по адресу: Ульяновская область, Мелекесский район, с. РУССКИЙ МЕЛЕКЕС

Система координат МСК-73

№ точки	Расстояние, м	Координаты	X	Y
1	2	3	4	4
В границах МО Тиинское сельское поселение. (Кадастровый квартал 73:08:020301)				
1	4	506063.33	2331481.49	
2	7.97	506060.11	2331483.87	
3	18.16	506055.38	2331477.46	
4	7.48	506069.43	2331465.95	
5	14.53	506067.22	2331458.8	
6	71.34	506057.26	2331448.22	
7	11.16	506014.18	2331391.35	
8	65.31	506004.88	2331397.53	
9	9.45	505966.66	2331344.56	
10	43.42	505958.65	2331349.57	
11	4	505983.17	2331385.41	
12	56.34	505979.87	2331387.67	
13	34.5	505948.05	2331341.16	
14	1.86	505919.76	2331360.9	
15	54.47	505920.73	2331362.49	
16	50.25	505876.49	2331394.26	
17	4	505905.85	2331435.04	
18	52.23	505902.6	2331437.37	
19	81.73	505872.08	2331394.99	
20	2.44	505824.09	2331328.83	
21	16.69	505826.02	2331327.33	
22	1.98	505815.62	2331314.27	
23	46.13	505813.93	2331315.31	
24	4	505786	2331278.6	
25	42.5	505789.18	2331276.18	
26	1.9	505814.92	2331310.01	
27	24.28	505816.53	2331309.01	
28	2.62	505831.67	2331328	
29	75.86	505829.6	2331329.61	
30	49.62	505874.14	2331391.02	
31	101.42	505914.45	2331362.07	

32	9.22	505856.15	2331279.09
33	0.45	505854.43	2331270.03
34	13.43	505854.79	2331269.75
35	7.18	505847.03	2331258.8
36	42.58	505840.93	2331262.58
37	59.7	505817.4	2331227.08
38	4	505769.63	2331262.89
39	61.84	505767.23	2331259.69
40	90.5	505816.71	2331222.61
41	4	505889.8	2331169.23
42	88.58	505892.16	2331172.46
43	38.91	505820.62	2331224.7
44	7.07	505842.12	2331257.14
45	21.06	505848.12	2331253.41
46	1.85	505860.29	2331270.6
47	5.88	505858.82	2331271.72
48	14.77	505859.92	2331277.49
49	31.88	505868.41	2331289.57
50	32.84	505894.49	2331271.25
51	4	505875.24	2331244.65
52	32.84	505878.48	2331242.31
53	31.72	505897.73	2331268.9
54	32.26	505923.13	2331249.91
55	4	505904.1	2331223.87
56	36.22	505907.33	2331221.51
57	22.95	505928.7	2331250.75
58	4.42	505910.32	2331264.49
59	2.21	505913.39	2331267.67
60	32.71	505915.17	2331266.35
61	51.24	505934.3	2331292.87
62	34.4	505975.58	2331262.52
63	4	505955.31	2331234.72
64	34.38	505958.55	2331232.36
65	59.72	505978.8	2331260.15
66	48.3	506026.91	2331224.77
67	4	505998.42	2331185.77
68	52.29	506001.65	2331183.41
69	118.98	506032.49	2331225.63
70	118.32	505936.64	2331296.12
71	11.07	506005.87	2331392.07
72	74.89	506015.1	2331385.94
73	15.24	506060.32	2331445.63
74	11.1	506070.77	2331456.73
75	17.06	506074.05	2331467.34
76	4.16	506060.86	2331478.14
77	12.96	505956.39	2331346.27
78	39.57	505949.08	2331335.58
79	79.88	505916.62	2331358.21
80	44.69	505870.71	2331292.85
81	8.45	505907.09	2331266.9
82	1.68	505912.95	2331272.98
83	85.49	505914.3	2331271.98
84	9.35	505964.32	2331341.31
85	4	505788.3	2331671.14
86	32.46	505785.08	2331673.51
87	1.3	505765.87	2331647.35
88	55.59	505766.97	2331646.65
89	94.24	505734.68	2331601.4
90	5.33	505683.71	2331522.13
91	4	505679.37	2331525.22
92	5.63	505676.97	2331522.01
93	61.75	505681.56	2331518.75
94	5.28	505648.7	2331466.47
95	19.37	505644.49	2331469.67
96	21.78	505633.48	2331453.72
97	47.76	505637.21	2331432.27
98	18.37	505678.25	2331407.84
99	4	505695.91	2331412.88
100	16.65	505694.82	2331416.72
101	44.19	505678.81	2331412.16
102	18.3	505640.84	2331434.76
103	13.55	505637.7	2331452.8
104	5.47	505645.4	2331463.95
105	68.03	505649.76	2331460.65
106	96.2	505685.97	2331518.24
107	59.72	505737.99	2331599.16
108	1.24	505772.68	2331647.77
109	28.17	505771.63	2331648.44
110	49.01	505528.21	2331297.53
111	235.81	505499.78	2331257.62
112	84.23	505687.48	2331114.89
113	85.19	505755.37	2331065.02
114	142.15	505824.21	2331014.84
115	4.29	505937.07	2330928.42
116	43.24	505934.62	2330924.9
117	14.77	505968.86	2330898.5
118	121.09	505960.22	2330886.52
119	128.56	505862.36	2330957.83
120	132.99	505759.13	2331034.46
121	73.82	505651.26	2331112.23
122	4	505590.24	2331153.77
123	73.76	505587.99	2331150.46
124	132.9	505648.97	2331108.96
125	128.55	505756.77	2331031.23
126	184.34	505859.99	2330954.6
127	47.32	506008.98	2330846.04
128	4	506038.9	2330809.39
129	47.84	506042	2330811.92
130	59.75	506011.75	2330848.97
131	14.69	505963.46	2330884.16
132	83.59	505972.04	2330896.08
133	1.54	506038.89	2330845.9
134	55.94	506038.2	2330844.53
135	17.47	506076.42	2330803.68
136	2.32	506086.82	2330789.64
137	68.69	506085.17	2330788.01
138	47.95	506118.36	2330727.87
139	38.47	506140.31	2330685.24
140	14.31	506105.4	2330669.09
141	4	506110.32	2330655.65
142	10.51	506114.03	2330657.14
143	38.96	506110.42	2330667
144	52.18	506145.78	2330683.36
145	65.72	506121.88	2330729.75
146	2.76	506090.13	2330787.29
147	21.16	506092.09	2330789.24
148	53.37	506079.49	2330806.24
149	2.1	506043.03	2330845.21
150	88.97	506043.98	2330847.08
151	41.35	505972.82	2330900.49
152	4.3	5	

(Продолжение. Начало в № 95 от 19.12.2017 г.,
№ 4 от 23 января 2018 г.)

МИНИСТЕРСТВО ЛЕСНОГО ХОЗЯЙСТВА,
ПРИРОДОПОЛЬЗОВАНИЯ
И ЭКОЛОГИИ УЛЬЯНОВСКОЙ ОБЛАСТИ
ПРИКАЗ

18.03.2011 г.

г. Ульяновск

№ 7

Об утверждении положений об особо охраняемых природных территориях регионального значения Ульяновской области

ПРИЛОЖЕНИЕ № 37
к приказу Министерства
лесного хозяйства,
природопользования
и экологии
Ульяновской области
18.03.2011 № 7

ПОЛОЖЕНИЕ
о памятнике природы регионального
значения «Карамзинский сквер»

1. Общие положения

1.1. Настоящее Положение разработано в соответствии с требованиями Федерального закона от 10 января 2002 г. № 7-ФЗ «Об охране окружающей среды», Федерального закона от 14 марта 1995 г. № 33-ФЗ «Об особо охраняемых природных территориях», Федерального закона от 24 апреля 1995 г. № 52-ФЗ «О животном мире», Земельного кодекса Российской Федерации от 25 октября 2001 г. № 136-ФЗ, Закона Ульяновской области от 9 июля 2007 г. № 96-ЗО «Об особо охраняемых природных территориях областного значения в Ульяновской области».

1.2. Памятник природы регионального значения Карамзинский сквер (далее - памятник природы) функционирует без ограничения срока действия.

1.3. Памятник природы образован без изъятия земельных участков у собственников, владельцев и пользователей.

Ограничение прав собственников, владельцев и пользователей земельных участков в целях соблюдения режима памятника природы устанавливается в соответствии с федеральным законодательством и законодательством Ульяновской области.

1.4. Управление памятником природы осуществляется органом исполнительной власти Ульяновской области, уполномоченном в сфере организации, охраны и функционирования особо охраняемых территорий (далее - уполномоченный орган).

1.5. Финансирование памятника природы осуществляется за счет средств областного бюджета, а также за счет иных источников, не запрещенных действующим законодательством.

Порядок финансирования определяется органами исполнительной власти Ульяновской области.

1.6. Памятник природы Карамзинский сквер имеет общую площадь 1,16 га.

2. Местоположение и описание границ памятника природы

Памятник природы расположен в центральной части г. Ульяновска на территории Ленинского района. С западной стороны памятник природы ограничен улицей Советская, с других сторон окружен общественной застройкой г. Ульяновск. Сквер огорожен металлической оградкой-решеткой.

Координаты центра территории 54°19'00" с.ш., 48°24'12" в.д.

3. Характеристика природных комплексов и объектов

Памятник природы представляет собой искусственно созданный сквер, в котором установлен памятник историку и литератору Н.М.Карамзину. Здесь сохранились насаждения 60-80-х годов 19 века. Это неповторимый и своеобразный уголок старого Симбирска, имеющий очень высокую культурную и эстетическую ценность. В настоящее время в Карамзинском сквере произрастает 16 видов деревьев и кустарников.

4. Задачи памятника природы

Основными задачами памятника природы являются:
- сохранение и поддержание ландшафтных и эстетических свойств Карамзинского сквера;
- рекреационная деятельность.

5. Режим особой охраны территории памятника природы

5.1. На территории памятника природы запрещаются любые виды деятельности, если они противоречат целям создания памятника природы или причиняют вред природным комплексам и их компонентам, в том числе:

- рубки главного пользования;
- выжигание растительности;
- выгул домашних животных;
- сбор растений и отлов животных;
- нерегламентируемая рекреационная деятельность (разведение костров, устройство пикников);
- загрязнение (ингредиентное, электромагнитное, радиационное);
- проезд и стоянка автотранспорта;
- производство строительных и иных работ, размещение и эксплуатация объектов, не связанных с деятельностью памятника природы.

- любые иные виды хозяйственной деятельности, препятствующие сохранению и восстановлению ландшафтного облика памятника природы, без согласования в установленном порядке с уполномоченным органом.

5.2. На территории памятника природы допускается:
- ландшафтные рубки в целях поддержания эстетических и рекреационных свойств парка;

- регламентируемая рекреационная деятельность;

5.3. Собственники, владельцы и пользователи земельных участков, которые расположены в границах памятника природы, а также иные физические и юридические лица обязаны соблюдать установленный на территории памятника природы режим особой охраны и несут за его нарушение административную, уголовную и иную установленную законом ответственность.

5.4. Памятник природы в обязательном порядке учитывается при разработке планов и перспектив экономического и социального развития, территориальных комплексных схем, схем землеустройства и районной планировки, а также при составлении и оформлении лесоустроительной документации.

6. Контроль за соблюдением особого режима и охрана памятника природы

6.1. Охрана памятника природы осуществляется подведомственным уполномоченному органу государственным учреждением.

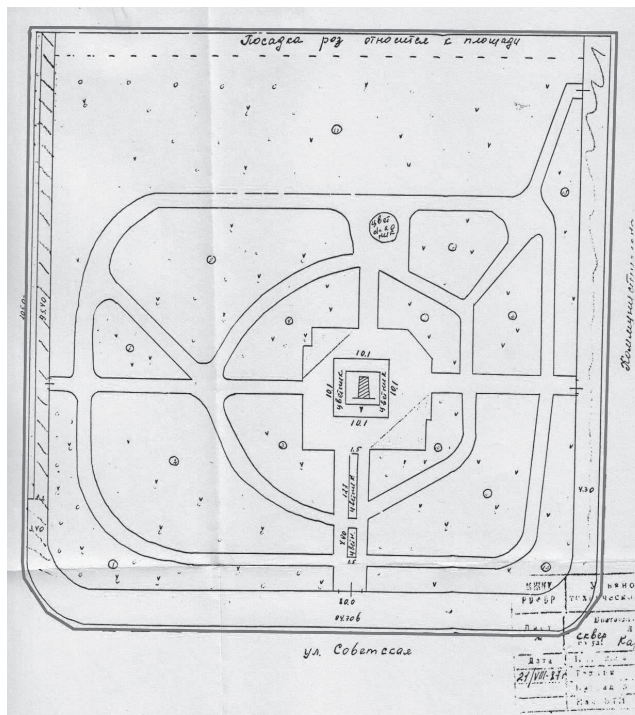
6.2. Охрана памятника природы может осуществляться во взаимодействии с милицией, иными правоохранительными и контролирующими органами в области охраны окружающей среды.

6.3. Государственный контроль за деятельностью памятника природы осуществляется уполномоченным органом в сфере государ-

ственного экологического контроля и надзора Ульяновской области.

ПРИЛОЖЕНИЕ
к Положению о памятнике природы
регионального значения
«Карамзинский сквер»

Карта-схема расположения памятника природы
регионального значения «Карамзинский сквер»



ПРИЛОЖЕНИЕ № 38
к приказу Министерства
лесного хозяйства,
природопользования
и экологии
Ульяновской области
18.03.2011 № 7

ПОЛОЖЕНИЕ
о памятнике природы регионального
значения «Остров Пальцинский»

1. Общие положения

1.1. Настоящее Положение разработано в соответствии с требованиями Федерального закона от 10 января 2002 г. № 7-ФЗ «Об охране окружающей среды», Федерального закона от 14 марта 1995 г. № 33-ФЗ «Об особо охраняемых природных территориях», Федерального закона от 24 апреля 1995 г. № 52-ФЗ «О животном мире», Земельного кодекса Российской Федерации от 25 октября 2001 г. № 136-ФЗ, Закона Ульяновской области от 9 июля 2007 г. № 96-ЗО «Об особо охраняемых природных территориях областного значения в Ульяновской области».

1.2. Памятник природы регионального значения Остров «Пальцинский» (далее - памятник природы) функционирует без ограничения срока действия.

1.3. Памятник природы образован без изъятия земельных участков у собственников, владельцев и пользователей.

Ограничение прав собственников, владельцев и пользователей земельных участков в целях соблюдения режима памятника природы устанавливается в соответствии с федеральным законодательством и законодательством Ульяновской области.

1.4. Управление памятником природы осуществляется органом исполнительной власти Ульяновской области, уполномоченном в сфере организации, охраны и функционирования особо охраняемых территорий (далее - уполномоченный орган).

1.5. Финансирование памятника природы осуществляется за счет средств областного бюджета, а также за счет иных источников, не запрещенных действующим законодательством.

Порядок финансирования определяется органами исполнительной власти Ульяновской области.

1.6. Памятник природы Остров «Пальцинский» имеет общую площадь 41 га.

2. Местоположение и описание границ памятника природы

Памятник природы расположен на Куйбышевском водохранилище в районе г. Ульяновска, в кв. № 4 Красноярского лесничества Ульяновского лесхоза. От правого берега удален на 6 км, от левого на 3,5 км. Границы памятника природы совпадают с естественными границами береговой линии острова - по урезу воды.

Координаты центра территории 54°23'25" с.ш., 48°28'48" в.д.

3. Характеристика природных комплексов и объектов

В настоящее время это единственный остров на большой протяженности акватории Куйбышевского водохранилища от Старой Майны до Тургеневских островов. Остров вытянут узкой полосой с севера на юг. Его длина чуть более 1 км, наибольшая ширина - около 300 м. Современная растительность представлена сосновыми лесами, частично стенными участками, имеются обширные песчаные отмели, площадь которых зависит от уровня Куйбышевского водохранилища. Остров имеет большое значение для гнездящихся и летящих ржанкообразных птиц.

4. Задачи памятника природы

Основными задачами памятника природы являются:
- сохранение и поддержание в естественном виде острова Пальцинский;
- регламентирование рекреационной деятельности;
- проведение научно-исследовательских работ.

5. Режим особой охраны территории памятника природы

5.1. На территории памятника природы запрещаются любые виды деятельности, если они противоречат целям создания памятника природы или причиняют вред природным комплексам и их компонентам, в том числе:

- предостановление земельных участков, в том числе под застройку, разведку и добычу полезных ископаемых;
- рубки любого вида и назначения;
- выжигание растительности;
- сбор растений и отлов животных;
- охота;

- посещение колонии чайковых птиц в период гнездования;
- нерегламентируемая рекреационная деятельность (разведение костров, устройство пикников, посещение людьми в количестве более 20 человек);
- ввоз собак и кошек;
- загрязнение (ингредиентное, шумовое, электромагнитное, радиационное);
- любые иные виды хозяйственной деятельности, препятствующие сохранению и восстановлению ландшафтного облика памятника природы, без согласования в установленном порядке с уполномоченным органом.

5.2. На территории памятника природы допускается и рекомендуется:

- регламентируемая рекреационная деятельность;
- проведение научно-исследовательских работ.

5.3. Собственники, владельцы и пользователи земельных участков, которые расположены в границах памятника природы, а также иные физические и юридические лица обязаны соблюдать установленный на территории памятника природы режим особой охраны и несут за его нарушение административную, уголовную и иную установленную законом ответственность.

5.4. Памятник природы в обязательном порядке учитывается при разработке планов и перспектив экономического и социального развития, территориальных комплексных схем, схем землеустройства и районной планировки, а также при составлении и оформлении лесоустроительной документации.

6. Контроль за соблюдением особого режима охраны памятника природы

6.1. Охрана памятника природы осуществляется подведомственным уполномоченному органу государственным учреждением.

6.2. Охрана памятника природы может осуществляться во взаимодействии с милицией, иными правоохранительными и контролирующими органами в области охраны окружающей среды.

6.3. Государственный контроль за деятельностью памятника природы осуществляется уполномоченным органом в сфере государственного экологического контроля и надзора Ульяновской области.

ПРИЛОЖЕНИЕ
к Положению о памятнике природы
регионального значения
«Остров Пальцинский»

Карта-схема расположения памятника природы
регионального значения «Остров Пальцинский»



ПРИЛОЖЕНИЕ № 39
к приказу Министерства
лесного хозяйства,
природопользования
и экологии
Ульяновской области
18.03.2011 № 7

ПОЛОЖЕНИЕ
о памятнике природы регионального
значения «Разрез «Милановского»

1. Общие положения

1.1. Настоящее Положение разработано в соответствии с требованиями Федерального закона от 10 января 2002 г. № 7-ФЗ «Об охране окружающей среды», Федерального закона от 14 марта 1995 г. № 33-ФЗ «Об особо охраняемых природных территориях», Федерального закона от 24 апреля 1995 г. № 52-ФЗ «О животном мире», Земельного кодекса Российской Федерации от 25 октября 2001 г. № 136-ФЗ, Закона Ульяновской области от 9 июля 2007 г. № 96-ЗО «Об особо охраняемых природных территориях областного значения в Ульяновской области».

1.2. Памятник природы регионального значения Разрез Милановского (далее - памятник природы) функционирует без ограничения срока действия.

1.3. Памятник природы образован без изъятия земельных участков у собственников, владельцев и пользователей.

Ограничение прав собственников, владельцев и пользователей земельных участков в целях соблюдения режима памятника природы устанавливается в соответствии с федеральным законодательством и законодательством Ульяновской области.

1.4. Управление памятником природы осуществляется органом исполнительной власти Ульяновской области, уполномоченном в сфере организации, охраны и функционирования особо охраняемых территорий (далее - уполномоченный орган).

1.5. Финансирование памятника природы осуществляется за счет средств областного бюджета, а также за счет иных источников, не запрещенных действующим законодательством.

Порядок финансирования определяется органами исполнительной власти Ульяновской области.

1.6. Памятник природы Разрез «Милановского» имеет общую площадь 10,02 га.

2. Местоположение и описание границ памятника природы

Памятник природы расположен в северной части города Ульяновска на территории Ленинского района. С западной стороны памятник природы граничит с жилой застройкой г. Ульяновск, с восточной - с побережьем Куйбышевского водохранилища. Северные и южные границы совпадают с границами самого оползневой обнажения.

Координаты центра территории 54°21'26" с.ш., 48°23'39" в.д.

3. Характеристика природных комплексов и объектов

Обнажение представляет собой отвесную 30-ти метровую стену оползневой срыва с нижнемеловыми альпскими отложениями толщиной 25-28 м. Ширина оползневой части 35-40 м в форме «цирка». Отвесная стена в нижней части переходит в оползень. Весь комплекс нижнемеловых глин содержит обильные водоносные горизонты.

4. Задачи памятника природы

Основными задачами памятника природы являются:
- сохранение уникального оползневой обнажения;
- проведение научно-исследовательских работ.

5. Режим особой охраны территории памятника природы

5.1. На территории памятника природы запрещаются любые виды деятельности, если они противоречат целям создания памятника природы или причиняют вред природным комплексам и их компонентам, в том числе:

- загрязнение (ингредиентное, электромагнитное, радиационное);
- устройство пикников, стоянок, разведение костров;
- производство раскопок и земляных работ, за исключением противооползневых;

- предоставление земельных участков, в том числе под застройку, разведку и добычу полезных ископаемых;

- любые иные виды хозяйственной деятельности, рекреационного и другого природопользования, препятствующие сохранению и восстановлению ландшафтного облика памятника природы, без согласования в установленном порядке с уполномоченным органом.

5.2. На территории памятника природы допускается:

- проведение научно-исследовательских работ и экскурсий.
- 5.3. Собственники, владельцы и пользователи земельных участков, которые расположены в границах памятника природы, а также иные физические и юридические лица обязаны соблюдать установленный на территории памятника природы режим особой охраны и несут за его нарушение административную, уголовную и иную установленную законом ответственность.

5.4. Памятник природы в обязательном порядке учитывается при разработке планов и перспектив экономического и социального развития, территориальных комплексных схем, схем землеустройства и районной планировки, а также при составлении и оформлении лесоустроительной документации.

6. Контроль за соблюдением особого режима и охрана памятника природы

6.1. Охрана памятника природы осуществляется подведомственным уполномоченному органу государственным учреждением.

6.2. Охрана памятника природы может осуществляться во взаимодействии с милицией, иными правоохранительными и контролирующими органами в области охраны окружающей среды.

6.3. Государственный контроль за деятельностью памятника природы осуществляется уполномоченным органом в сфере государственного экологического контроля и надзора Ульяновской области.

ПРИЛОЖЕНИЕ К Положению о памятнике природы регионального значения «Разрез Милановского»

Карта-схема расположения памятника природы
регионального значения «Разрез Милановского»



ПРИЛОЖЕНИЕ № 40
к приказу Министерства
лесного хозяйства,
природопользования
и экологии
Ульяновской области
18.03.2011 № 7

ПОЛОЖЕНИЕ о памятнике природы регионального значения «Родник «Белый ключ»

1. Общие положения

1.1. Настоящее Положение разработано в соответствии с требованиями Федерального закона от 10 января 2002 г. № 7-ФЗ «Об охране окружающей среды», Федерального закона от 14 марта 1995 г. № 33-ФЗ «Об особо охраняемых природных территориях», Федерального закона от 24 апреля 1995 г. № 52-ФЗ «О животном мире», Земельного кодекса Российской Федерации от 25 октября 2001 г. № 136-ФЗ, Закона Ульяновской области от 9 июля 2007 г. № 96-ЗО «Об особо охраняемых природных территориях областного значения в Ульяновской области».

1.2. Памятник природы регионального значения Родник «Белый Ключ» (далее - памятник природы) функционирует без ограничения срока действия.

1.3. Памятник природы образован без изъятия земельных участков у собственников, владельцев и пользователей.

Ограничение прав собственников, владельцев и пользователей земельных участков в целях соблюдения режима памятника

природы устанавливается в соответствии с федеральным законодательством и законодательством Ульяновской области.

1.4. Управление памятником природы осуществляется органом исполнительной власти Ульяновской области, уполномоченном в сфере организации, охраны и функционирования особо охраняемых территорий (далее - уполномоченный орган).

1.5. Финансирование памятника природы осуществляется за счет средств областного бюджета, а также за счет иных источников, не запрещенных действующим законодательством.

Порядок финансирования определяется органами исполнительной власти Ульяновской области.

1.6. Памятник природы Родник «Белый Ключ» имеет общую площадь 0,68 га.

2. Местоположение и описание границ памятника природы

Памятник природы расположен в южной части г. Ульяновск в п. Белый Ключ. В геоморфологическом отношении родник находится на правом коренном склоне долины р. Свияга. Родник каптирован, территория вокруг благоустроена.

Координаты центра территории 54°13'14" с.ш., 48°17'55" в.д.

3. Характеристика природных комплексов и объектов

Родник выходит в эрозионной ложбине в средней части склона на абсолютных отметках 145,05-145,35 м. Расход родника около 9,5 л/сек. Вода в роднике пресная, по химическому составу - гидрокарбонатно-кальциевая, по степени жесткости - умеренно-жесткая и жесткая.

4. Задачи памятника природы

Основной задачей памятника природы является:
- сохранение родника «Белый Ключ».

5. Режим особой охраны территории памятника природы

5.1. На территории памятника природы запрещаются любые виды деятельности, если они противоречат целям создания памятника природы или причиняют вред природным комплексам и их компонентам, в том числе:

- загрязнение (ингредиентное, тепловое, электромагнитное, радиационное);
- рубка и уничтожение зеленых растений, отлов животных;
- применение ядохимикатов, минеральных удобрений, химических средств защиты растений и стимуляторов роста на прилегающей территории;
- предоставление земельных участков, в том числе под застройку, разведку и добычу полезных ископаемых;

- любые иные виды хозяйственной деятельности, рекреационного и другого природопользования, препятствующие сохранению и восстановлению ландшафтного облика памятника природы, без согласования в установленном порядке с уполномоченным органом.

5.2. На территории памятника природы допускается:

- использование воды из родника в пищевых и бытовых нуждах.
- 5.3. Собственники, владельцы и пользователи земельных участков, которые расположены в границах памятника природы, а также иные физические и юридические лица обязаны соблюдать установленный на территории памятника природы режим особой охраны и несут за его нарушение административную, уголовную и иную установленную законом ответственность.

5.4. Памятник природы в обязательном порядке учитывается при разработке планов и перспектив экономического и социального развития, территориальных комплексных схем, схем землеустройства и районной планировки.

6. Контроль за соблюдением особого режима и охрана памятника природы

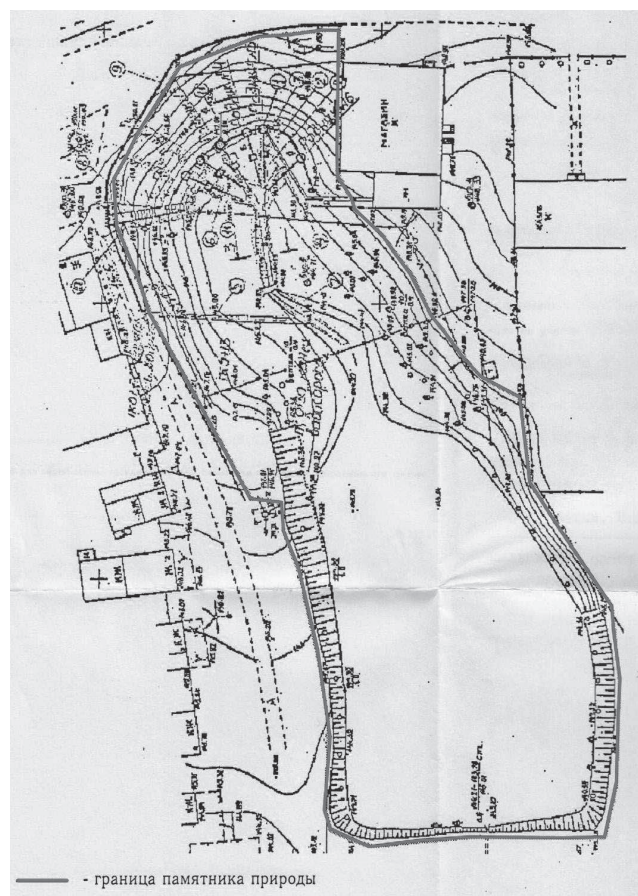
6.1. Охрана памятника природы осуществляется подведомственным уполномоченному органу государственным учреждением.

6.2. Охрана памятника природы может осуществляться во взаимодействии с милицией, иными правоохранительными и контролирующими органами в области охраны окружающей среды.

6.3. Государственный контроль за деятельностью памятника природы осуществляется уполномоченным органом в сфере государственного экологического контроля и надзора Ульяновской области.

ПРИЛОЖЕНИЕ к Положению о памятнике природы регионального значения «Родник «Белый Ключ»

Карта-схема расположения памятника природы
регионального значения «Родник «Белый Ключ»



ПРИЛОЖЕНИЕ № 41
к приказу Министерства
лесного хозяйства, природопользования
и экологии
Ульяновской области
18.03.2011 № 7

ПОЛОЖЕНИЕ о памятнике природы областного значения «Большие родники»

1. Общие положения

1.1. Настоящее Положение (далее - Положение) разработано в соответствии с требованиями Федерального закона от 10 января 2002 года № 7-ФЗ «Об охране окружающей среды», Федерального закона от 14 марта 1995 года № 33-ФЗ «Об особо охраняемых природных территориях», Федерального закона от 24 апреля 1995 года № 52-ФЗ «О животном мире», Земельного кодекса Российской Федерации, Закона Ульяновской области от 9 июля 2007 года № 96-ЗО «Об особо охраняемых природных территориях областного значения в Ульяновской области».

1.2. Положение определяет правовой статус памятника природы Ульяновской области «Большие родники» (далее - Памятник природы), устанавливает режим особой охраны Памятника природы, режим охранной зоны Памятника природы, допустимые виды использования Памятника природы, а также содержит сведения о площади, описание местонахождения и границ Памятника природы.

1.3. Финансирование Памятника природы осуществляется за счет средств областного бюджета Ульяновской области, а также иных источников, не запрещенных действующим законодательством.

1.4. Режим особой охраны Памятника природы и его охранной зоны учитывается при разработке территориальных комплексных схем, областных и районных схем землеустройства и районной планировки, а также при подготовке материалов лесоустройства.

2. Сведения о площади, описание местонахождения и границ Памятника природы

2.1. Памятник природы расположен в центре р.п. Базарный Сызган Базарносызганского района Ульяновской области.

2.2. Координаты центра территории: 53°45'33" с.ш., 46°46'06" в.д.

2.3. Площадь Памятника природы составляет 1,5 га.

2.4. Граница Памятника природы проходит по окружности радиусом 70 м от центра территории.

3. Краткое описание Памятника природы

3.1. Памятник природы представляет собой обустроенный родник, вытекающий из стальных труб. Температура воды 5-7 градусов, вода пресная.

3.2. Основным объектом охраны Памятника природы является родник.

4. Сведения о юридическом адресе и организационно-правовой форме областных государственных учреждений, созданных в целях охраны и использования Памятника природы

5. Режим охраны и использования Памятника природы

На территории Памятника природы запрещаются любые виды деятельности, если они противоречат целям создания Памятника природы или причиняют вред природным комплексам и их компонентам, в том числе:

- 1) предоставление земельных участков, в том числе под застройку, разведку и добычу полезных ископаемых;
- 2) захламление, загрязнение (ингредиентное, тепловое, электромагнитное, радиационное);
- 3) применение ядохимикатов, минеральных удобрений, химических средств защиты растений и стимуляторов роста на прилегающей территории;
- 4) уничтожение водной и прибрежной растительности;
- 5) вырубка деревьев;
- 6) прогон и выпас скота;
- 7) запруживание;
- 8) любые иные виды хозяйственной деятельности, рекреационного и другого природопользования, препятствующие сохранению и восстановлению ландшафтного облика памятника природы, без согласования в установленном порядке с уполномоченным органом.

6. Режим охранной зоны Памятника природы

Охранная зона отсутствует.

7. Режим использования земельных участков Памятника природы, предоставленных в пользование гражданам и юридическим лицам

7.1. Собственники, владельцы и пользователи земельных участков, расположенных в границах Памятника природы и его охранной зоны, принимают на себя обязательства по обеспечению режима особой охраны Памятника природы.

7.2. Собственники, владельцы и пользователи земельных участков, расположенных в границах Памятника природы и его охранной зоны, обязаны обеспечивать надлежащее санитарное и экологическое состояние указанных территорий.

8. Допустимые виды использования Памятника природы

Использование Памятника природы допускается в следующих целях:

- 1) научно-исследовательская деятельность (мониторинг состояния окружающей среды, изучение функционирования и развития природных экосистем и их компонентов и другие);
- 2) эколого-просветительская деятельность (проведение учебно-познавательных экскурсий);
- 3) проведение культурных и религиозных мероприятий;
- 4) использование воды из родника в бытовых и пищевых нуждах;
- 5) чистка русла родника.

9. Ведомственная подчиненность Памятника природы

Управление Памятником природы осуществляется Министерством лесного хозяйства, природопользования и экологии Ульяновской области.

10. Государственный контроль за соблюдением особого режима Памятника природы

Государственный контроль в сфере охраны и функционирования Памятника природы осуществляет Комитет по государственному контролю в сфере природопользования и охраны окружающей среды Ульяновской области.

11. Ответственность за нарушение законодательства

Ответственность за нарушение режима особой охраны Памятника природы и его охранной зоны устанавливается в соответствии с действующим законодательством Российской Федерации и Ульяновской области.

ПРИЛОЖЕНИЕ
к Положению о памятнике природы
областного значения «Большие родники»

Карта-схема расположения памятника природы областного значения «Большие родники»



ПРИЛОЖЕНИЕ № 42
к приказу Министерства
лесного хозяйства,
природопользования
и экологии
Ульяновской области
18.03.2011 № 7

ПОЛОЖЕНИЕ
о памятнике природы областного значения
«Исток реки Инза»

1. Общие положения

1.1. Настоящее Положение (далее - Положение) разработано в соответствии с требованиями Федерального закона от 10 января 2002 года № 7-ФЗ «Об охране окружающей среды», Федерального закона от 14 марта 1995 года № 33-ФЗ «Об особо охраняемых природных территориях», Федерального закона от 24 апреля 1995 года № 52-ФЗ «О животном мире», Земельного кодекса Российской Федерации, Закона Ульяновской области от 9 июля 2007 года № 96-ЗО «Об особо охраняемых природных территориях областного значения в Ульяновской области».

1.2. Положение определяет правовой статус памятника природы Ульяновской области «Исток реки Инза» (далее - Памятник природы), устанавливает режим особой охраны Памятника природы, режим охранной зоны Памятника природы, допустимые виды использования Памятника природы, а также содержит сведения о площади, описание местонахождения и границ Памятника природы.

1.3. Финансирование Памятника природы осуществляется за счет средств областного бюджета Ульяновской области, а также иных источников, не запрещенных действующим законодательством.

1.4. Режим особой охраны Памятника природы и его охранной зоны учитывается при разработке территориальных комплексных схем, областных и районных схем землеустройства и районной планировки, а также при подготовке материалов лесоустройства.

2. Сведения о площади, описание местонахождения и границ Памятника природы

2.1. Памятник природы расположен в южной части Базарносызганского района к востоку от с. Вороновка Базарносызганского района Ульяновской области.

2.2. Координаты центра территории: 53°30'20" с.ш., 46°44'30" в.д.

2.3. Площадь Памятника природы составляет 15 га.

2.4. Исток реки Инза берет начало в заболоченной ложбине. В 1,1 км от истока находится ключ, из него вода вливается в ручеек, после этого исток реки Инза начинает расширяться. Левый берег истока полностью обезлесен и занят полями. Правый берег покрыт сосновым лесом, но лес не подходит непосредственно к истоку.

3. Краткое описание Памятника природы

3.1. Исток реки Инза берет начало в заболоченной ложбине. Вся она покрыта болотцами и озерцами. В 1,1 км от истока находится ключ, из него вода вливается в ручеек, после этого исток р. Инза начинает расширяться. Вода чистая и холодная. Левый берег истока полностью обезлесен и занят полями. Правый берег покрыт сосновым лесом, но лес не подходит непосредственно к истоку. Далее вверх по реке идет чередование разреженного соснового леса без подлеска с полями. В целом по всей длине произрастает сосняк зеленомошник брусничник. Моховой покров представлен слабо, имеются лишь пятна отдельных мхов. В травяно-кустарничковом ярусе наиболее обильна брусника и грушанка круглолистная. Лапчатка прямостоячая - характерный индикатор на близости грунтовых вод. Среди леса есть понижения с березой пушистой и различными гигрофитными видами травянистых растений. Все это свидетельствует о том, что лес находится в условиях близости грунтовых вод. Отсюда следует, что благодаря близости грунтовых вод на палеогеновых песчаных отложениях создаются благоприятные условия для питания водой истока реки Инза.

3.2. Основным объектом охраны Памятника природы является исток реки Инза.

4. Сведения о юридическом адресе и организационно-правовой форме областных государственных учреждений, созданных в целях охраны и использования Памятника природы

Учреждения не созданы.

5. Режим охраны и использования Памятника природы

На территории Памятника природы запрещаются любые виды деятельности, если они противоречат целям создания Памятника природы или причиняют вред природным комплексам и их компонентам, в том числе:

- 1) предоставление земельных участков, в том числе под застройку, разведку и добычу полезных ископаемых;
- 2) захламливание, загрязнение (ингредиентное, тепловое, электромагнитное, радиационное);
- 3) применение ядохимикатов, минеральных удобрений, химических средств защиты растений и стимуляторов роста на прилегающей территории;

- 4) уничтожение водной и прибрежной растительности;
- 5) вырубка деревьев;
- 6) прогон и выпас скота;
- 7) запруживание;
- 8) любые иные виды хозяйственной деятельности, рекреационного и другого природопользования, препятствующие сохранению и восстановлению ландшафтного облика памятника природы, без согласования в установленном порядке с уполномоченным органом.

6. Режим охранной зоны Памятника природы

Охранная зона отсутствует.

7. Режим использования земельных участков Памятника природы, предоставленных в пользование гражданам и юридическим лицам

7.1. Собственники, владельцы и пользователи земельных участков, расположенных в границах Памятника природы и его охранной зоны, принимают на себя обязательства по обеспечению режима особой охраны Памятника природы.

7.2. Собственники, владельцы и пользователи земельных участков, расположенных в границах Памятника природы и его охранной зоны, обязаны обеспечивать надлежащее санитарное и экологическое состояние указанных территорий.

8. Допустимые виды использования Памятника природы

Использование Памятника природы допускается в следующих целях:

- 1) научно-исследовательская деятельность (мониторинг состояния окружающей среды, изучение функционирования и развития природных экосистем и их компонентов и другие);
- 2) эколого-просветительская деятельность (проведение учебно-познавательных экскурсий);
- 3) высадка вокруг родников влаголюбивых деревьев и кустарников;
- 4) восстановление лесных ценозов на прилегающей территории.

9. Ведомственная подчиненность Памятника природы

Управление Памятником природы осуществляется Министерством лесного хозяйства, природопользования и экологии Ульяновской области.

10. Государственный контроль за соблюдением особого режима Памятника природы


Государственный контроль в сфере охраны и функционирования Памятника природы осуществляет Комитет по государственному контролю в сфере природопользования и охраны окружающей среды Ульяновской области.

11. Ответственность за нарушение законодательства

Ответственность за нарушение режима особой охраны Памятника природы и его охранной зоны устанавливается в соответствии с действующим законодательством Российской Федерации и Ульяновской области.

ПРИЛОЖЕНИЕ
к Положению о памятнике природы
областного значения «Исток реки Инза»

Карта-схема расположения памятника природы областного значения «Исток реки Инза»



ПРИЛОЖЕНИЕ № 43
к приказу Министерства
лесного хозяйства,
природопользования
и экологии
Ульяновской области
18.03.2011 № 7

ПОЛОЖЕНИЕ
о памятнике природы областного значения
«Лесные культуры сосны обыкновенной»

1. Общие положения

1.1. Настоящее Положение (далее - Положение) разработано в соответствии с требованиями Федерального закона от 10 января 2002 года № 7-ФЗ «Об охране окружающей среды», Федерального закона от 14 марта 1995 года № 33-ФЗ «Об особо охраняемых природных территориях», Федерального закона от 24 апреля 1995 года № 52-ФЗ «О животном мире», Земельного кодекса Российской Федерации, Закона Ульяновской области от 9 июля 2007 года № 96-ЗО «Об особо охраняемых природных территориях областного значения в Ульяновской области».

1.2. Положение определяет правовой статус памятника природы Ульяновской области Лесные культуры сосны обыкновенной (далее - Памятник природы), устанавливает режим особой охраны Памятника природы, режим охранной зоны Памятника природы, допустимые виды использования Памятника природы, а также содержит сведения о площади, описание местонахождения и границ Памятника природы.

1.3. Финансирование Памятника природы осуществляется за

счет средств областного бюджета Ульяновской области, а также иных источников, не запрещенных действующим законодательством.

1.4. Режим особой охраны Памятника природы и его охранной зоны учитывается при разработке территориальных комплексных схем, областных и районных схем землеустройства и районной планировки, а также при подготовке материалов лесоустройства.

2. Сведения о площади, описание местонахождения и границ Памятника природы

2.1. Памятник природы расположен в Базарносызганском районе, в 7 км севернее р.п. Базарный Сызган, в квартале 35 Базарносызганского участкового лесничества Базарносызганского лесничества.

2.2. Координаты центра территории: 53° 48' 48" с.ш.; 46° 48' 12" в.д.

2.3. Площадь Памятника природы составляет 13 га.

2.4. Границы Памятника природы определяются границами выдела 12 квартала 35 Базарносызганского участкового лесничества.

3. Краткое описание Памятника Природы

3.1. Территория заложена сеянцами сосны. Насаждения отличаются высокой продуктивностью - 390 куб.м/га, и являются эталоном создания лесных культур. Культуры созданы в 1939 году. Почва - дерново-среднеподзолистая, почвенный покров: сныть, папоротник орляк, земляника, костяника.

3.2. Основным объектом охраны Памятника природы являются насаждения сосны обыкновенной 1 класса бонитета. Значение природоохранное, лесоводственное, ботаническое.

4. Сведения о юридическом адресе и организационно-правовой форме областных государственных учреждений, созданных в целях охраны и использования Памятника природы

Учреждения не созданы.

5. Режим охраны и использования Памятника природы

На территории Памятника природы запрещаются любые виды деятельности, если они противоречат целям создания Памятника природы или причиняют вред природным комплексам и их компонентам, в том числе:

- 1) проведение сплошных рубок лесных насаждений, а также выборочных рубок, если это влечет за собой нарушение сохранности памятника природы;
- 2) выпас скота;
- 3) любые хозяйственные работы, ведущие к ухудшению состояния памятника.

6. Режим охранной зоны Памятника природы

Охранная зона отсутствует.

7. Режим использования земельных участков Памятника природы, предоставленных в пользование гражданам и юридическим лицам

7.1. Собственники, владельцы и пользователи земельных участков, расположенных в границах Памятника природы и его охранной зоны, принимают на себя обязательства по обеспечению режима особой охраны Памятника природы.

7.2. Собственники, владельцы и пользователи земельных участков, расположенных в границах Памятника природы и его охранной зоны, обязаны обеспечивать надлежащее санитарное и экологическое состояние указанных территорий.

8. Допустимые виды использования Памятника природы

Использование Памятника природы допускается в следующих целях:

- 1) научно-исследовательская деятельность (мониторинг состояния окружающей среды, изучение функционирования и развития природных экосистем и их компонентов и другие);
- 2) эколого-просветительская деятельность (проведение учебно-познавательных экскурсий);
- 3) санитарные рубки и рубки ухода;

9. Ведомственная подчиненность Памятника природы

Управление Памятником природы осуществляется Министерством лесного хозяйства, природопользования и экологии Ульяновской области.

10. Государственный контроль за соблюдением особого режима Памятника природы

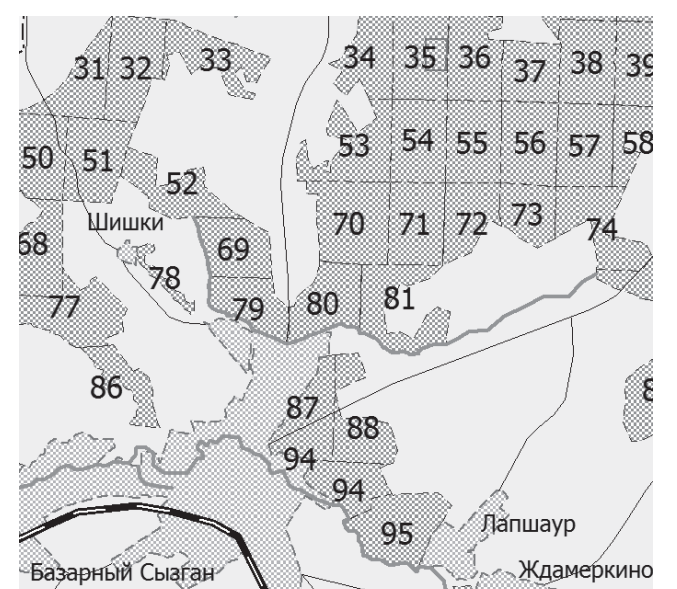
Государственный контроль в сфере охраны и функционирования Памятника природы осуществляет Комитет по государственному контролю в сфере природопользования и охраны окружающей среды Ульяновской области.

11. Ответственность за нарушение законодательства

Ответственность за нарушение режима особой охраны Памятника природы и его охранной зоны устанавливается в соответствии с действующим законодательством Российской Федерации и Ульяновской области.

ПРИЛОЖЕНИЕ
к Положению о памятнике природы
областного значения «Лесные культуры сосны
обыкновенной»

Карта-схема расположения памятника природы областного значения «Лесные культуры сосны обыкновенной»



ПРИЛОЖЕНИЕ № 44
к приказу Министерства
лесного хозяйства,
природопользования
и экологии
Ульяновской области
18.03.2011 № 7

**ПОЛОЖЕНИЕ
о памятнике природы областного значения
«Культуры сосны обыкновенной
Базарносызганского лесничества»**

1. Общие положения

1.1. Настоящее Положение (далее - Положение) разработано в соответствии с требованиями Федерального закона от 10 января 2002 года № 7-ФЗ «Об охране окружающей среды», Федерального закона от 14 марта 1995 года № 33-ФЗ «Об особо охраняемых природных территориях», Федерального закона от 24 апреля 1995 года № 52-ФЗ «О животном мире», Земельного кодекса Российской Федерации, Закона Ульяновской области от 9 июля 2007 года № 96-ЗО «Об особо охраняемых природных территориях областного значения в Ульяновской области»

1.2. Положение определяет правовой статус памятника природы Ульяновской области «Культуры сосны обыкновенной Базарносызганского лесничества» (далее - Памятник природы), устанавливает режим особой охраны Памятника природы, режим охранной зоны Памятника природы, допустимые виды использования Памятника природы, а также содержит сведения о площади, описание местонахождения и границ Памятника природы.

1.3. Финансирование Памятника природы осуществляется за счет средств областного бюджета Ульяновской области, а также иных источников, не запрещенных действующим законодательством.

1.4. Режим особой охраны Памятника природы и его охранной зоны учитывается при разработке территориальных комплексных схем, областных и районных схем землеустройства и районной планировки, а также при подготовке материалов землеустройства.

2. Сведения о площади, описание местонахождения и границ Памятника природы

2.1. Памятник природы расположен в Базарносызганском районе, в 4 км северо-восточнее р.п. Базарный Сызган.

2.2. Координаты центра территории: 53°47'15" с.ш.; 46°47'20" в.д.

2.3. Площадь Памятника природы составляет 16,1 га.

2.4. Границы Памятника природы проходят по левобережному склону долины р.Сызранка и границам квартала 70 Базарносызганского участкового лесничества.

3. Краткое описание Памятника Природы

3.1. Реликтовые сосняки возрастом (110-120 лет) занимают 16,1 га. Основной лесобразующей породой является сосна обыкновенная. Преобладают насаждения естественного происхождения. Кроме сосны в составе главных пород на небольшой площади встречаются участки березы. В насаждениях сосны преобладают орляковый и злаково-райтниковый типы леса. Отдельные участки представлены бруснично-зеленомошниковыми. Средняя высота древостоев 24-25 метров, средний диаметр 32-36 см, запас ствольной древесины до 380 куб.м на га. Почвы дерново-оподзоленные и светло-серые лесные сильноподзоленные, супесчаные, часто со щебнем опок. Подстилающие породы-супеси и легкие суглинки со щебнем опок четвертичного возраста и верхнемошное отложение (мел мергель, трепел). Надпочвенный покров представлен: кошачья лапка, ястребинка волосистая, ортилия однобокая, купена пахучая, папоротник орляк, медуница, земляника. Встречаются зеленые мхи: дикранум волосистый и плеуроцидум Шребера.

3.2. Основным объектом охраны Памятника природы являются старейшие по возрасту сосняки (110 - 120 лет).

4. Сведения о юридическом адресе и организационно-правовой форме областных государственных учреждений, созданных в целях охраны и использования Памятника природы

Учреждения не созданы.

5. Режим охраны и использования Памятника природы

На территории Памятника природы запрещаются любые виды деятельности, если они противостоят целям создания Памятника природы или причиняют вред природным комплексам и их компонентам, в том числе:

- 1) проведение сплошных рубок лесных насаждений, а также выборочных рубок, если это влечет за собой нарушение сохранности памятника природы;
- 2) выпас скота;
- 3) любые хозяйственные работы, ведущие к ухудшению состояния памятника.

6. Режим охранной зоны Памятника природы

Охранная зона отсутствует.

7. Режим использования земельных участков Памятника природы, предоставленных в пользование гражданам и юридическим лицам

7.1. Собственники, владельцы и пользователи земельных участков, расположенных в границах Памятника природы и его охранной зоны, принимают на себя обязательство по обеспечению режима особой охраны Памятника природы.

7.2. Собственники, владельцы и пользователи земельных участков, расположенных в границах Памятника природы и его охранной зоны, обязаны обеспечивать надлежащее санитарное и экологическое состояние указанных территорий.

8. Допустимые виды использования Памятника природы

Использование Памятника природы допускается в следующих целях:

- 1) научно-исследовательская деятельность (мониторинг состояния окружающей среды, изучение функционирования и развития природных экосистем и их компонентов и другие);
- 2) эколого-просветительская деятельность (проведение учебно-познавательных экскурсий);
- 3) санитарные рубки и рубки ухода;

9. Ведомственная подчиненность Памятника природы

Управление Памятником природы осуществляется Министерством лесного хозяйства, природопользования и экологии Ульяновской области.

10. Государственный контроль за соблюдением особого режима Памятника природы

Государственный контроль в сфере охраны и функционирования Памятника природы осуществляет Комитет по государственному контролю в сфере природопользования и охраны окружающей среды Ульяновской области.

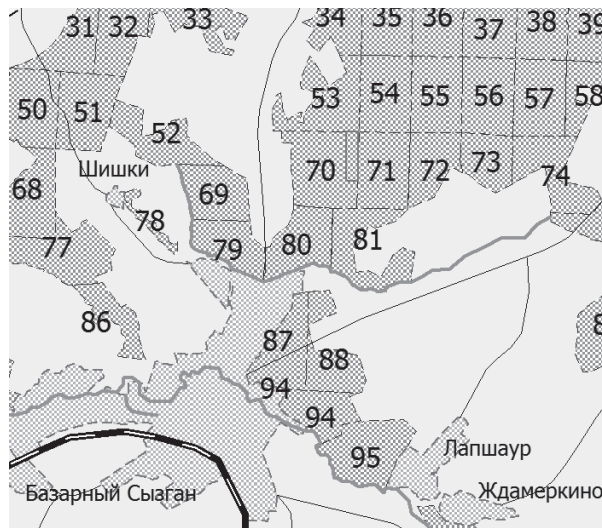
11. Ответственность за нарушение законодательства

Ответственность за нарушение режима особой охраны Памятника природы и его охранной зоны устанавливается в соответствии с действующим законодательством Российской Федерации и Ульяновской области.

в соответствии с действующим законодательством Российской Федерации и Ульяновской области.

ПРИЛОЖЕНИЕ
к Положению о памятнике природы областного значения
«Культуры сосны обыкновенной
Базарносызганского лесничества»

Карта-схема расположения памятника природы областного значения «Культуры сосны обыкновенной Базарносызганского лесничества»



ПРИЛОЖЕНИЕ № 45
к приказу Министерства
лесного хозяйства,
природопользования
и экологии
Ульяновской области
18.03.2011 № 7

**ПОЛОЖЕНИЕ
о памятнике природы областного значения
«Культуры сосны обыкновенной Должниковского лесничества»**

1. Общие положения

1.1. Настоящее Положение (далее - Положение) разработано в соответствии с требованиями Федерального закона от 10 января 2002 года № 7-ФЗ «Об охране окружающей среды», Федерального закона от 14 марта 1995 года № 33-ФЗ «Об особо охраняемых природных территориях», Федерального закона от 24 апреля 1995 года № 52-ФЗ «О животном мире», Земельного кодекса Российской Федерации, Закона Ульяновской области от 9 июля 2007 года № 96-ЗО «Об особо охраняемых природных территориях областного значения в Ульяновской области»

1.2. Положение определяет правовой статус памятника природы Ульяновской области «Культуры сосны обыкновенной Должниковского лесничества» (далее - Памятник природы), устанавливает режим особой охраны Памятника природы, режим охранной зоны Памятника природы, допустимые виды использования Памятника природы, а также содержит сведения о площади, описание местонахождения и границ Памятника природы.

1.3. Финансирование Памятника природы осуществляется за счет средств областного бюджета Ульяновской области, а также иных источников, не запрещенных действующим законодательством.

1.4. Режим особой охраны Памятника природы и его охранной зоны учитывается при разработке территориальных комплексных схем, областных и районных схем землеустройства и районной планировки, а также при подготовке материалов землеустройства.

2. Сведения о площади, описание местонахождения и границ Памятника природы

2.1. Памятник природы расположен в Базарносызганском районе, в квартале 20 Должниковского участкового лесничества Базарносызганского лесничества.

2.2. Координаты центра территории: 53°48'00" с.ш.; 46°34'20" в.д.

2.3. Площадь Памятника природы составляет 8,4 га.

2.4. Границы Памятника природы находятся в пределах квартала 20 Должниковского участкового лесничества.

3. Краткое описание Памятника Природы

3.1. Территория заложена сеянцами сосны и березы. Насаждения отличаются высокой продуктивностью и являются эталоном создания лесных культур. Культуры созданы в 1937 году. Почва - легкосуглинистая, почвенный покров: сныть, папоротник, осока; подлесок: акация желтая.

3.2. Основным объектом охраны Памятника природы являются насаждения сосны обыкновенной 1 класса бонитета, полнота 0,8. Запас на 1 га - 290 куб.м. Значение природоохранное, лесоводственное, ботаническое.

4. Сведения о юридическом адресе и организационно-правовой форме областных государственных учреждений, созданных в целях охраны и использования Памятника природы

Учреждения не созданы.

5. Режим охраны и использования Памятника природы

На территории Памятника природы запрещаются любые виды деятельности, если они противостоят целям создания Памятника природы или причиняют вред природным комплексам и их компонентам, в том числе:

- 1) проведение сплошных рубок лесных насаждений, а также выборочных рубок, если это влечет за собой нарушение сохранности памятника природы;
- 2) выпас и прогон скота;
- 3) любые хозяйственные работы, ведущие к ухудшению состояния памятника.

6. Режим охранной зоны Памятника природы

Охранная зона отсутствует.

7. Режим использования земельных участков Памятника природы, предоставленных в пользование гражданам и юридическим лицам

7.1. Собственники, владельцы и пользователи земельных участков, расположенных в границах Памятника природы и его охранной зоны, принимают на себя обязательство по обеспечению режима особой охраны Памятника природы.

7.2. Собственники, владельцы и пользователи земельных

участков, расположенных в границах Памятника природы и его охранной зоны, обязаны обеспечивать надлежащее санитарное и экологическое состояние указанных территорий.

8. Допустимые виды использования Памятника природы

Использование Памятника природы допускается в следующих целях:

- 1) научно-исследовательская деятельность (мониторинг состояния окружающей среды, изучение функционирования и развития природных экосистем и их компонентов и другие);
- 2) эколого-просветительская деятельность (проведение учебно-познавательных экскурсий);
- 3) санитарные рубки.

9. Ведомственная подчиненность Памятника природы

Управление Памятником природы осуществляется Министерством лесного хозяйства, природопользования и экологии Ульяновской области.

10. Государственный контроль за соблюдением особого режима Памятника природы

Государственный контроль в сфере охраны и функционирования Памятника природы осуществляет Комитет по государственному контролю в сфере природопользования и охраны окружающей среды Ульяновской области.

11. Ответственность за нарушение законодательства

Ответственность за нарушение режима особой охраны Памятника природы и его охранной зоны устанавливается в соответствии с действующим законодательством Российской Федерации и Ульяновской области.

ПРИЛОЖЕНИЕ
к Положению о памятнике природы областного значения
«Культуры сосны обыкновенной
Должниковского лесничества»

Карта-схема расположения памятника природы областного значения «Культуры сосны обыкновенной Должниковского лесничества»



ПРИЛОЖЕНИЕ № 46
к приказу Министерства
лесного хозяйства,
природопользования
и экологии
Ульяновской области
18.03.2011 № 7

**ПОЛОЖЕНИЕ
о памятнике природы областного значения
«Реликтовая аллея сосны обыкновенной»**

1. Общие положения

1.1. Настоящее Положение (далее - Положение) разработано в соответствии с требованиями Федерального закона от 10 января 2002 года № 7-ФЗ «Об охране окружающей среды», Федерального закона от 14 марта 1995 года № 33-ФЗ «Об особо охраняемых природных территориях», Федерального закона от 24 апреля 1995 года № 52-ФЗ «О животном мире», Земельного кодекса Российской Федерации, Закона Ульяновской области от 9 июля 2007 года № 96-ЗО «Об особо охраняемых природных территориях областного значения в Ульяновской области»

1.2. Положение определяет правовой статус памятника природы Ульяновской области «Реликтовая аллея сосны обыкновенной» (далее - Памятник природы), устанавливает режим особой охраны Памятника природы, режим охранной зоны Памятника природы, допустимые виды использования Памятника природы, а также содержит сведения о площади, описание местонахождения и границ Памятника природы.

1.3. Финансирование Памятника природы осуществляется за счет средств областного бюджета Ульяновской области, а также иных источников, не запрещенных действующим законодательством.

1.4. Режим особой охраны Памятника природы и его охранной зоны учитывается при разработке территориальных комплексных схем, областных и районных схем землеустройства и районной планировки, а также при подготовке материалов землеустройства.

2. Сведения о площади, описание местонахождения и границ Памятника природы

2.1. Памятник природы расположен в Базарносызганском районе, в 4 км южнее с. Красная Сосна.

2.2. Координаты центра территории: 53°49'17" с.ш.; 46°47'00" в.д.

2.3. Площадь Памятника природы составляет 16,5 га.

2.4. Памятник природы расположен вдоль дороги Базарный Сызган - Глотовка.

3. Краткое описание Памятника Природы

3.1. Реликтовые насаждения сосны обыкновенной возрастом свыше 200 лет, расположенные вдоль дороги Базарный Сызган-Глотовка. Сосна в хорошем и удовлетворительном состоянии. Средняя высота 25 м, диаметр 48-52 см. Кроме сосны в насаждениях имеется березы. На всем участке имеется благонадежный подвид сосны и березы, в понижениях - ива древовидная.

3.2. Основным объектом охраны Памятника природы являются реликтовые насаждения сосны обыкновенной.

4. Сведения о юридическом адресе и организационно-правовой форме областных государственных учреждений, созданных в целях охраны и использования Памятника природы

Учреждения не созданы.

5. Режим охраны и использования Памятника природы

На территории Памятника природы запрещаются любые виды деятельности, если они противоречат целям создания Памятника природы или причиняют вред природным комплексам и их компонентам, в том числе:

- 1) проведение сплошных рубок лесных насаждений, а также выборочных рубок, если это влечет за собой нарушение сохранности памятника природы;
- 2) распашка земель;
- 3) выпас скота;
- 4) любые хозяйственные работы, ведущие к ухудшению состояния памятника.

6. Режим охранной зоны Памятника природы

Охранная зона отсутствует.

7. Режим использования земельных участков Памятника природы, предоставленных в пользование гражданам и юридическим лицам

7.1. Собственники, владельцы и пользователи земельных участков, расположенных в границах Памятника природы и его охранной зоны, принимают на себя обязательства по обеспечению режима особой охраны Памятника природы.

7.2. Собственники, владельцы и пользователи земельных участков, расположенных в границах Памятника природы и его охранной зоны, обязаны обеспечивать надлежащее санитарное и экологическое состояние указанных территорий.

8. Допустимые виды использования Памятника природы

Использование Памятника природы допускается в следующих целях:

- 1) научно-исследовательская деятельность (мониторинг состояния окружающей среды, изучение функционирования и развития природных экосистем и их компонентов и другие);
- 2) эколого-просветительская деятельность (проведение учебно-познавательных экскурсий);
- 3) санитарные рубки и рубки ухода;
- 4) ландшафтные рубки в целях поддержания эстетических свойств аллен.

9. Ведомственная подчиненность Памятника природы

Управление Памятником природы осуществляется Министерством лесного хозяйства, природопользования и экологии Ульяновской области.

10. Государственный контроль за соблюдением особого режима Памятника природы

Государственный контроль в сфере охраны и функционирования Памятника природы осуществляет Комитет по государственному контролю в сфере природопользования и охраны окружающей среды Ульяновской области.

11. Ответственность за нарушение законодательства

Ответственность за нарушение режима особой охраны Памятника природы и его охранной зоны устанавливается в соответствии с действующим законодательством Российской Федерации и Ульяновской области.

ПРИЛОЖЕНИЕ

к Положению о памятнике природы областного значения «Реликтовая аллея сосны обыкновенной»

Карта-схема расположения памятника природы областного значения «Реликтовая аллея сосны обыкновенной»



ПРИЛОЖЕНИЕ № 47 к приказу Министерства лесного хозяйства, природопользования и экологии Ульяновской области 18.03.2011 № 7

ПОЛОЖЕНИЕ о памятнике природы областного значения «Дедушкин родник (Молельный)»

1. Общие положения

1.1. Настоящее Положение (далее - Положение) разработано в соответствии с требованиями Федерального закона от 10 января 2002 года № 7-ФЗ «Об охране окружающей среды», Федерального закона от 14 марта 1995 года № 33-ФЗ «Об особо охраняемых природных территориях», Федерального закона от 24 апреля 1995 года № 52-ФЗ «О животном мире», Земельного кодекса Российской Федерации, Закона Ульяновской области от 9 июля 2007 года № 96-ЗО «Об особо охраняемых природных территориях областного значения в Ульяновской области».

1.2. Положение определяет правовой статус памятника природы Ульяновской области «Дедушкин родник (Молельный)» (далее - Памятник природы), устанавливает режим особой охраны Памятника природы, режим охранной зоны Памятника природы, допустимые виды использования Памятника природы, а также содержит сведения о площади, описание местонахождения и границ Памятника природы.

1.3. Финансирование Памятника природы осуществляется за счет средств областного бюджета Ульяновской области, а также иных источников, не запрещенных действующим законодательством.

1.4. Режим особой охраны Памятника природы и его охранной зоны учитывается при разработке территориальных комплексных схем, областных и районных схем землеустройства и районной планировки, а также при подготовке материалов лесоустройства.

2. Сведения о площади, описание местонахождения и границ Памятника природы

- 2.1. Памятник природы расположен в небольшой балке в 0,5 км от с. Красная Поляна Барышского района Ульяновской области.
- 2.2. Координаты центра территории: 53°26'09" с.ш., 46°48'30" в.д.
- 2.3. Площадь Памятника природы составляет 0,4 га.
- 2.4. Граница Памятника природы проходит по окружности радиусом 36 м от центра территории.

3. Краткое описание Памятника природы

3.1. Тип родника нисходящий, эрозионный. Расход родника 4-5 л/с. Водовмещающими породами являются глинистые пески. Температура воды 15 градусов. Около родника сосново-березовый лес, в подлеске рябина, черемуха. Травянистый покров земляника, овсяница, мятлик луговой, сныть, зверобой, мята и др.

3.2. Основным объектом охраны Памятника природы является родник.

4. Сведения о юридическом адресе и организационно-правовой форме областных государственных учреждений, созданных в целях охраны и использования Памятника природы

Учреждения не созданы.

5. Режим охраны и использования Памятника природы

На территории Памятника природы запрещаются любые виды деятельности, если они противоречат целям создания Памятника природы или причиняют вред природным комплексам и их компонентам, в том числе:

- 1) предоставление земельных участков, в том числе под застройку, разведку и добычу полезных ископаемых;
- 2) захламливание, загрязнение (ингредиентное, тепловое, электромагнитное, радиационное);
- 3) применение ядохимикатов, минеральных удобрений, химических средств защиты растений и стимуляторов роста на прилегающей территории;
- 4) уничтожение водной и прибрежной растительности;
- 5) вырубка деревьев;
- 6) прогон и выпас скота;
- 7) запруживание;
- 8) любые иные виды хозяйственной деятельности, рекреационного и другого природопользования, препятствующие сохранению и восстановлению ландшафтного облика памятника природы, без согласования в установленном порядке с уполномоченным органом.

6. Режим охранной зоны Памятника природы

Охранная зона отсутствует.

7. Режим использования земельных участков Памятника природы, предоставленных в пользование гражданам и юридическим лицам

7.1. Собственники, владельцы и пользователи земельных участков, расположенных в границах Памятника природы и его охранной зоны, принимают на себя обязательства по обеспечению режима особой охраны Памятника природы.

7.2. Собственники, владельцы и пользователи земельных участков, расположенных в границах Памятника природы и его охранной зоны, обязаны обеспечивать надлежащее санитарное и экологическое состояние указанных территорий.

8. Допустимые виды использования Памятника природы

Использование Памятника природы допускается в следующих целях:

- 1) научно-исследовательская деятельность (мониторинг состояния окружающей среды, изучение функционирования и развития природных экосистем и их компонентов и другие);
- 2) эколого-просветительская деятельность (проведение учебно-познавательных экскурсий);
- 3) проведение культурных и религиозных мероприятий;
- 4) использование воды из родника в бытовых и пищевых нуждах;
- 5) чистка русла родника.

9. Ведомственная подчиненность Памятника природы

Управление Памятником природы осуществляется Министерством лесного хозяйства, природопользования и экологии Ульяновской области.

10. Государственный контроль за соблюдением особого режима Памятника природы

Государственный контроль в сфере охраны и функционирования Памятника природы осуществляет Комитет по государственному контролю в сфере природопользования и охраны окружающей среды Ульяновской области.

11. Ответственность за нарушение законодательства

Ответственность за нарушение режима особой охраны Памятника природы и его охранной зоны устанавливается в соответствии с действующим законодательством Российской Федерации и Ульяновской области.

ПРИЛОЖЕНИЕ

к Положению о памятнике природы областного значения «Дедушкин родник (Молельный)»

Карта-схема расположения памятника природы областного значения «Дедушкин родник (Молельный)»



ПРИЛОЖЕНИЕ № 48 к приказу Министерства лесного хозяйства, природопользования и экологии Ульяновской области 18.03.2011 № 7

ПОЛОЖЕНИЕ о памятнике природы областного значения «Культуры лиственницы сибирской»

1. Общие положения

1.1. Настоящее Положение (далее - Положение) разработано в соответствии с требованиями Федерального закона от 10 января 2002 года № 7-ФЗ «Об охране окружающей среды», Федерального закона от 14 марта 1995 года № 33-ФЗ «Об особо охраняемых природных территориях», Федерального закона от 24 апреля 1995 года № 52-ФЗ «О животном мире», Земельного кодекса Российской Федерации, Закона Ульяновской области от 9 июля 2007 года № 96-ЗО «Об особо охраняемых природных территориях областного значения в Ульяновской области».

1.2. Положение определяет правовой статус памятника природы Ульяновской области Культуры лиственницы сибирской (далее - Памятник природы), устанавливает режим особой охраны Памятника природы, режим охранной зоны Памятника природы, допустимые виды использования Памятника природы, а также содержит сведения о площади, описание местонахождения и границ Памятника природы.

1.3. Финансирование Памятника природы осуществляется за счет средств областного бюджета Ульяновской области, а также иных источников, не запрещенных действующим законодательством.

1.4. Режим особой охраны Памятника природы и его охранной зоны учитывается при разработке территориальных комплексных схем, областных и районных схем землеустройства и районной планировки, а также при подготовке материалов лесоустройства.

2. Сведения о площади, описание местонахождения и границ Памятника природы

- 2.1. Памятник природы расположен в Барышском районе, в квартале 99 Акшутского участкового лесничества Барышского лесничества, в 2,5 км юго-западнее с. Акшут.
- 2.2. Координаты центра территории: 53°39'35" с.ш.; 47°28'50" в.д.
- 2.3. Площадь Памятника природы составляет 6,8 га.
- 2.4. Границы памятника природы находятся в пределах выделов 14,21 квартала 99 Акшутского участкового лесничества.

3. Краткое описание Памятника Природы

3.1. В настоящее время культуры лиственницы сибирской находятся в хорошем состоянии. Запас на 1 га. 700 м3, возраст 99 лет, средний диаметр насаждения 28 см., средняя высота 28 м. Плюсовые насаждения пронумерованы и отобраны, отобрано 33 плюсовых дерева.

3.2. Основным объектом охраны Памятника природы являются культуры Лиственницы Сибирской.

4. Сведения о юридическом адресе и организационно-правовой форме областных государственных учреждений, созданных в целях охраны и использования Памятника природы

Учреждения не созданы.

5. Режим охраны и использования Памятника природы

На территории Памятника природы запрещаются любые виды деятельности, если они противоречат целям создания Памятника природы или причиняют вред природным комплексам и их компонентам, в том числе:

- 1) проведение сплошных рубок лесных насаждений, а также выборочных рубок, если это влечет за собой нарушение сохранности памятника природы;
- 2) распашка земель;
- 3) выпас и прогон скота;
- 4) любые хозяйственные работы, ведущие к ухудшению состояния памятника.

6. Режим охранной зоны Памятника природы

Охранная зона отсутствует.

7. Режим использования земельных участков Памятника природы, предоставленных в пользование гражданам и юридическим лицам

7.1. Собственники, владельцы и пользователи земельных участков, расположенных в границах Памятника природы и его охранной зоны, принимают на себя обязательства по обеспечению режима особой охраны Памятника природы.

7.2. Собственники, владельцы и пользователи земельных участков, расположенных в границах Памятника природы и его охранной зоны, обязаны обеспечивать надлежащее санитарное и экологическое состояние указанных территорий.

8. Допустимые виды использования Памятника природы

Использование Памятника природы допускается в следующих целях:

- 1) научно-исследовательская деятельность (мониторинг состояния окружающей среды, изучение функционирования и развития природных экосистем и их компонентов и другие);
- 2) эколого-просветительская деятельность (проведение учебно-познавательных экскурсий);
- 3) санитарные рубки и рубки ухода.

9. Ведомственная подчиненность Памятника природы

Управление Памятником природы осуществляется Министерством лесного хозяйства, природопользования и экологии Ульяновской области.

10. Государственный контроль за соблюдением особого режима Памятника природы

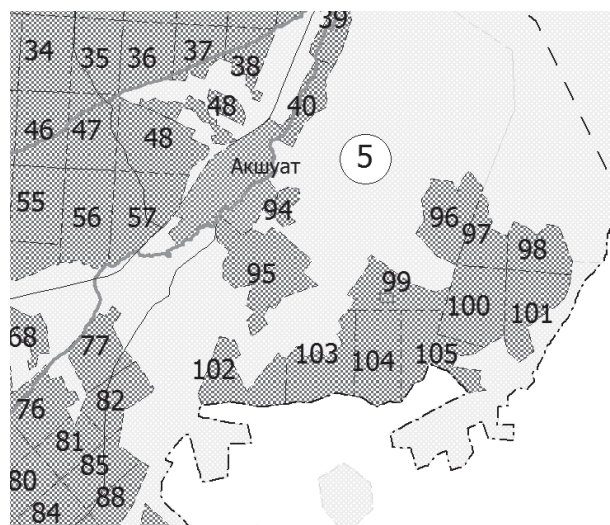
Государственный контроль в сфере охраны и функционирования Памятника природы осуществляет Комитет по государственному контролю в сфере природопользования и охраны окружающей среды Ульяновской области.

11. Ответственность за нарушение законодательства

Ответственность за нарушение режима особой охраны Памятника природы и его охранной зоны устанавливается в соответствии с действующим законодательством Российской Федерации и Ульяновской области.

ПРИЛОЖЕНИЕ к Положению о памятнике природы областного значения «Культуры лиственницы сибирской»

Карта-схема расположения памятника природы областного значения «Культуры лиственницы сибирской»



ПРИЛОЖЕНИЕ № 49
к приказу Министерства
лесного хозяйства,
природопользования
и экологии
Ульяновской области
18.03.2011 № 7

ПОЛОЖЕНИЕ
о памятнике природы областного значения
«Культуры сосны обыкновенной»

1. Общие положения

1.1. Настоящее Положение (далее - Положение) разработано в соответствии с требованиями Федерального закона от 10 января 2002 года № 7-ФЗ «Об охране окружающей среды», Федерального закона от 14 марта 1995 года № 33-ФЗ «Об особо охраняемых природных территориях», Федерального закона от 24 апреля 1995 года № 52-ФЗ «О животном мире», Земельного кодекса Российской Федерации, Закона Ульяновской области от 9 июля 2007 года № 96-ЗО «Об особо охраняемых природных территориях областного значения в Ульяновской области».

1.2. Положение определяет правовой статус памятника природы Ульяновской области «Культуры сосны обыкновенной» (далее - Памятник природы), устанавливает режим особой охраны Памятника природы, режим охранной зоны Памятника природы, допустимые виды использования Памятника природы, а также содержит сведения о площади, описание местонахождения и границ Памятника природы.

1.3. Финансирование Памятника природы осуществляется за счет средств областного бюджета Ульяновской области, а также иных источников, не запрещенных действующим законодательством.

1.4. Режим особой охраны Памятника природы и его охранной зоны учитывается при разработке территориальных комплексных схем, областных и районных схем землеустройства и районной планировки, а также при подготовке материалов лесоустройства.

2. Сведения о площади, описание местонахождения и границ Памятника природы

2.1. Памятник природы расположен в Барышском районе, в квартале 48 Акшутского участкового лесничества Барышского лесничества, в 1 км севернее с. Акшут.

2.2. Координаты центра территории: 53°41'00" с.ш.; 47°25'40" в.д.

2.3. Площадь Памятника природы составляет 38,7 га.

2.4. Границы памятника природы определяются границами выдела 13 квартала 48 Акшутского участкового лесничества.

3. Краткое описание Памятника Природы

3.1. Лесные культуры созданы в 1903 г. членом Государственной Думы России В.Н. Поливановым. В настоящее время культуры находятся в хорошем состоянии. Полнота сформировавшегося насаждения 0,9, запас на 1 га 610 куб.м., возраст 110 лет, средний диаметр 32 см, высота 30 м. Насаждение является генетическим резерватом, пронумеровано и отобрано 35 плосовых деревьев. Ежегодно с данных деревьев собираются черенки для получения высококачественных пород сосны. Тип условий: место произрастания А2 (свежий бор), почва песчаная, супесчаная, напочвенный покров беден, в основном представлен лишайниками.

3.2. Основным объектом охраны Памятника природы являются Насаждения лесных культур сосны обыкновенной.

4. Сведения о юридическом адресе и организационно-правовой форме областных государственных учреждений, созданных в целях охраны и использования Памятника природы

Учреждения не созданы.

5. Режим охраны и использования Памятника природы

На территории Памятника природы запрещаются любые виды деятельности, если они противоречат целям создания Памятника природы или причиняют вред природным комплексам и их компонентам, в том числе:

- 1) проведение сплошных рубок лесных насаждений, а также выборочных рубок, если это влечет за собой нарушение сохранности памятника природы;
- 2) выпас и прогон скота;
- 3) любые хозяйственные работы, ведущие к ухудшению состояния памятника.

6. Режим охранной зоны Памятника природы

Охранная зона отсутствует.

7. Режим использования земельных участков Памятника природы, предоставленных в пользование гражданам и юридическим лицам

7.1. Собственники, владельцы и пользователи земельных участков, расположенных в границах Памятника природы и его охранной зоны, принимают на себя обязательства по обеспечению режима особой охраны Памятника природы.

7.2. Собственники, владельцы и пользователи земельных участков, расположенных в границах Памятника природы и его охранной зоны, обязаны обеспечивать надлежащее санитарное и экологическое состояние указанных территорий.

8. Допустимые виды использования Памятника природы

Использование Памятника природы допускается в следующих целях:

- 1) научно-исследовательская деятельность (мониторинг состояния окружающей среды, изучение функционирования и развития природных экосистем и их компонентов и другие);
- 2) эколого-просветительская деятельность (проведение учебно-познавательных экскурсий);
- 3) санитарные рубки и рубки ухода.

9. Ведомственная подчиненность Памятника природы

Управление Памятником природы осуществляется Министерством лесного хозяйства, природопользования и экологии Ульяновской области.

10. Государственный контроль за соблюдением особого режима Памятника природы

Государственный контроль в сфере охраны и функционирования Памятника природы осуществляет Комитет по государственному контролю в сфере природопользования и охраны окружающей среды Ульяновской области.

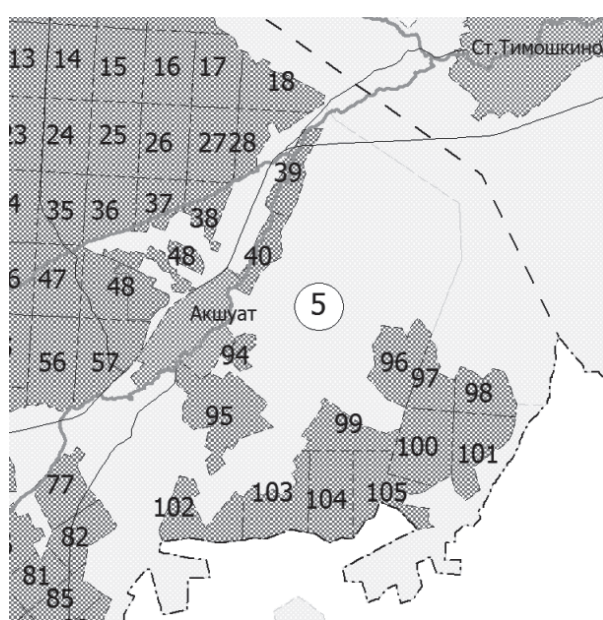
11. Ответственность за нарушение законодательства

Ответственность за нарушение режима особой охраны Памятника природы и его охранной зоны устанавливается в соответствии с действующим законодательством Российской Федерации и Ульяновской области.

ПРИЛОЖЕНИЕ

к Положению о памятнике природы областного значения «Культуры сосны обыкновенной»

Карта-схема расположения памятника природы областного значения «Культуры сосны обыкновенной»



ПРИЛОЖЕНИЕ № 50
к приказу Министерства
лесного хозяйства,
природопользования
и экологии
Ульяновской области
18.03.2011 № 7

ПОЛОЖЕНИЕ
о памятнике природы областного значения
«Родник «Уличный» (Святого Левонтия)»

1. Общие положения

1.1. Настоящее Положение (далее - Положение) разработано в соответствии с требованиями Федерального закона от 10 января 2002 года № 7-ФЗ «Об охране окружающей среды», Федерального закона от 14 марта 1995 года № 33-ФЗ «Об особо охраняемых природных территориях», Федерального закона от 24 апреля 1995 года № 52-ФЗ «О животном мире», Земельного кодекса Российской Федерации, Закона Ульяновской области от 9 июля 2007 года № 96-ЗО «Об особо охраняемых природных территориях областного значения в Ульяновской области».

1.2. Положение определяет правовой статус памятника природы Ульяновской области «Родник «Уличный» (Святого Левонтия)» (далее - Памятник природы), устанавливает режим особой охраны Памятника природы, режим охранной зоны Памятника природы, допустимые виды использования Памятника природы, а также содержит сведения о площади, описание местонахождения и границ Памятника природы.

1.3. Финансирование Памятника природы осуществляется за счет средств областного бюджета Ульяновской области, а также иных источников, не запрещенных действующим законодательством.

1.4. Режим особой охраны Памятника природы и его охранной зоны учитывается при разработке территориальных комплексных схем, областных и районных схем землеустройства и районной планировки, а также при подготовке материалов лесоустройства.

2. Сведения о площади, описание местонахождения и границ Памятника природы

2.1. Памятник природы расположен в с. Красная Поляна Барышского района Ульяновской области.

2.2. Координаты центра территории: 53°25'45" с.ш., 46°47'17" в.д.

2.3. Площадь Памятника природы составляет 0,4 га.

2.4. Граница Памятника природы проходит по окружности радиусом 36 м от центра территории.

3. Краткое описание Памятника природы

3.1. Тип родника нисходящий, эрозийный. Расход родника 6-8 л/с. Водовмещающими породами являются глинистые пески. Температура воды 6 градусов.

3.2. Основным объектом охраны Памятника природы является родник.

4. Сведения о юридическом адресе и организационно-правовой форме областных государственных учреждений, созданных в целях охраны и использования Памятника природы

Учреждения не созданы.

5. Режим охраны и использования Памятника природы

На территории Памятника природы запрещаются любые виды деятельности, если они противоречат целям создания Памятника природы или причиняют вред природным комплексам и их компонентам, в том числе:

- 1) предоставление земельных участков, в том числе под застройку, разведку и добычу полезных ископаемых;
- 2) захламление, загрязнение (ингредиентное, тепловое, электромагнитное, радиационное);
- 3) применение ядохимикатов, минеральных удобрений, химических средств защиты растений и стимуляторов роста на прилегающей территории;
- 4) уничтожение водной и прибрежной растительности;
- 5) вырубка деревьев;
- 6) прогон и выпас скота;
- 7) запруживание;
- 8) любые иные виды хозяйственной деятельности, рекреационного и другого природопользования, препятствующие сохранению и восстановлению ландшафтного облика памятника природы, без согласования в установленном порядке с уполномоченным органом.

6. Режим охранной зоны Памятника природы

Охранная зона отсутствует.

7. Режим использования земельных участков Памятника природы, предоставленных в пользование гражданам и юридическим лицам

7.1. Собственники, владельцы и пользователи земельных участков, расположенных в границах Памятника природы и его охранной зоны, принимают на себя обязательства по обеспечению режима особой охраны Памятника природы.

7.2. Собственники, владельцы и пользователи земельных участков, расположенных в границах Памятника природы и его охранной зоны, обязаны обеспечивать надлежащее санитарное и экологическое состояние указанных территорий.

8. Допустимые виды использования Памятника природы

Использование Памятника природы допускается в следующих целях:

- 1) научно-исследовательская деятельность (мониторинг состояния окружающей среды, изучение функционирования и развития природных экосистем и их компонентов и другие);
- 2) эколого-просветительская деятельность (проведение учебно-познавательных экскурсий);
- 3) проведение культурных и религиозных мероприятий;
- 4) использование воды из родника в бытовых и пищевых нуждах;
- 5) чистка русла родника.

9. Ведомственная подчиненность Памятника природы

Управление Памятником природы осуществляется Министерством лесного хозяйства, природопользования и экологии Ульяновской области.

10. Государственный контроль за соблюдением особого режима Памятника природы

Государственный контроль в сфере охраны и функционирования Памятника природы осуществляет Комитет по государственному контролю в сфере природопользования и охраны окружающей среды Ульяновской области.

11. Ответственность за нарушение законодательства

Ответственность за нарушение режима особой охраны Памятника природы и его охранной зоны устанавливается в соответствии с действующим законодательством Российской Федерации и Ульяновской области.

ПРИЛОЖЕНИЕ
к Положению о памятнике природы
областного значения «Родник «Уличный»
(Святого Левонтия)»

Карта-схема расположения памятника природы областного значения «Родник «Уличный» (Святого Левонтия)»



ПРИЛОЖЕНИЕ № 51
к приказу Министерства
лесного хозяйства,
природопользования
и экологии
Ульяновской области
18.03.2011 № 7

ПОЛОЖЕНИЕ
о памятнике природы областного значения
«Святой родник»

1. Общие положения

1.1. Настоящее Положение (далее - Положение) разработано в соответствии с требованиями Федерального закона от 10 января 2002 года № 7-ФЗ «Об охране окружающей среды», Федерального закона от 14 марта 1995 года № 33-ФЗ «Об особо охраняемых природных территориях», Федерального закона от 24 апреля 1995 года № 52-ФЗ «О животном мире», Земельного кодекса Российской Федерации, Закона Ульяновской области от 9 июля 2007 года № 96-ЗО «Об особо охраняемых природных территориях областного значения в Ульяновской области».

1.2. Положение определяет правовой статус памятника природы Ульяновской области «Святой родник» (далее - Памятник природы), устанавливает режим особой охраны Памятника природы, ре-

жим охранной зоны Памятника природы, допустимые виды использования Памятника природы, а также содержит сведения о площади, описание местонахождения и границ Памятника природы.

1.3. Финансирование Памятника природы осуществляется за счет средств областного бюджета Ульяновской области, а также иных источников, не запрещенных действующим законодательством.

1.4. Режим особой охраны Памятника природы и его охранной зоны учитывается при разработке территориальных комплексных схем, областных и районных схем землеустройства и районной планировки, а также при подготовке материалов лесоустройства.

2. Сведения о площади, описание местонахождения и границ Памятника природы

2.1. Памятник природы расположен в 0,5 км от с. Обуховские Выселки на склоне оврага «Александровские дачи» Барышского района Ульяновской области.

2.2. Координаты центра территории: 53°27'49" с.ш., 46°49'20" в.д.

2.3. Площадь Памятника природы составляет 0,4 га.

2.4. Граница Памятника природы проходит по окружности радиусом 36 м от центра территории.

3. Краткое описание Памятника природы

3.1. Тип родника нисходящий, эрозийный. Расход родника 6-8 л/с. Водовмещающими породами являются глинистые пески. Температура воды 14-16 градусов. Вблизи родника сухой луг. Растительность крапива, мать-и-мачеха, подорожник, одуванчик лекарственный, хвощ, цыкорий луговой.

3.2. Основным объектом охраны Памятника природы является родник.

4. Сведения о юридическом адресе и организационно-правовой форме областных государственных учреждений, созданных в целях охраны и использования Памятника природы

Учреждения не созданы.

5. Режим охраны и использования Памятника природы

На территории Памятника природы запрещаются любые виды деятельности, если они противоречат целям создания Памятника природы или причиняют вред природным комплексам и их компонентам, в том числе:

- 1) предоставление земельных участков, в том числе под застройку, разведку и добычу полезных ископаемых;
- 2) захламливание, загрязнение (ингредиентное, тепловое, электромагнитное, радиационное);
- 3) применение ядохимикатов, минеральных удобрений, химических средств защиты растений и стимуляторов роста на прилегающей территории;
- 4) уничтожение водной и прибрежной растительности;
- 5) вырубка деревьев;
- 6) прогон и выпас скота;
- 7) запруживание;
- 8) любые иные виды хозяйственной деятельности, рекреационного и другого природопользования, препятствующие сохранению и восстановлению ландшафтного облика памятника природы, без согласования в установленном порядке с уполномоченным органом.

6. Режим охранной зоны Памятника природы

Охранная зона отсутствует.

7. Режим использования земельных участков Памятника природы, предоставленных в пользование гражданам и юридическим лицам

7.1. Собственники, владельцы и пользователи земельных участков, расположенных в границах Памятника природы и его охранной зоны, принимают на себя обязательства по обеспечению режима особой охраны Памятника природы.

7.2. Собственники, владельцы и пользователи земельных участков, расположенных в границах Памятника природы и его охранной зоны, обязаны обеспечивать надлежащее санитарное и экологическое состояние указанных территорий.

8. Допустимые виды использования Памятника природы

Использование Памятника природы допускается в следующих целях:

- 1) научно-исследовательская деятельность (мониторинг состояния окружающей среды, изучение функционирования и развития природных экосистем и их компонентов и другие);
- 2) эколого-просветительская деятельность (проведение учебно-познавательных экскурсий);
- 3) проведение культурных и религиозных мероприятий;
- 4) использование воды из родника в бытовых и пищевых нуждах;
- 5) чистка русла родника.

9. Ведомственная подчиненность Памятника природы

Управление Памятником природы осуществляется Министерством лесного хозяйства, природопользования и экологии Ульяновской области.

10. Государственный контроль за соблюдением особого режима Памятника природы

Государственный контроль в сфере охраны и функционирования Памятника природы осуществляет Комитет по государственному контролю в сфере природопользования и охраны окружающей среды Ульяновской области.

11. Ответственность за нарушение законодательства

Ответственность за нарушение режима особой охраны Памятника природы и его охранной зоны устанавливается в соответствии с действующим законодательством Российской Федерации и Ульяновской области.

ПРИЛОЖЕНИЕ
к Положению о памятнике природы
областного значения «Святой родник»

Карта-схема расположения памятника природы областного значения «Святой родник»



ПРИЛОЖЕНИЕ № 52
к приказу Министерства
лесного хозяйства,
природопользования
и экологии
Ульяновской области
18.03.2011 № 7

**ПОЛОЖЕНИЕ
о памятнике природы областного значения
«Болото им. Болотного П.В.»**

1. Общие положения

1.1. Настоящее Положение (далее - Положение) разработано в соответствии с требованиями Федерального закона от 10 января 2002 года № 7-ФЗ «Об охране окружающей среды», Федерального закона от 14 марта 1995 года № 33-ФЗ «Об особо охраняемых природных территориях», Федерального закона от 24 апреля 1995 года № 52-ФЗ «О животном мире», Земельного кодекса Российской Федерации, Закона Ульяновской области от 9 июля 2007 года № 96-ЗО «Об особо охраняемых природных территориях областного значения в Ульяновской области».

1.2. Положение определяет правовой статус памятника природы Ульяновской области «Болото им. Болотного П.В.» (далее - Памятник природы), устанавливает режим особой охраны Памятника природы, режим охранной зоны Памятника природы, допустимые виды использования Памятника природы, а также содержит сведения о площади, описание местонахождения и границ Памятника природы.

1.3. Финансирование Памятника природы осуществляется за счет средств областного бюджета Ульяновской области, а также иных источников, не запрещенных действующим законодательством.

1.4. Режим особой охраны Памятника природы и его охранной зоны учитывается при разработке территориальных комплексных схем, областных и районных схем землеустройства и районной планировки, а также при подготовке материалов лесоустройства.

2. Сведения о площади, описание местонахождения и границ Памятника природы

2.1. Памятник природы расположен в кварталах 86, 87 Шарловского участкового лесничества Вешкаймского лесничества Вешкаймского района Ульяновской области.

2.2. Координаты центра территории: 53°53'19" с.ш., 47°53'55" в.д.

2.3. Площадь Памятника природы составляет 14,5 га.

2.4. Границы Памятника природы проходят по прилегающим лесным массивам в кварталах 86, 87 Шарловского участкового лесничества Вешкаймского лесничества.

3. Краткое описание Памятника природы

3.1. Образование болота связано с заторфовыванием небольшого озера в лесу. Кроме ивы пепельной, здесь встречаются болотные травы: черда, ситяг болотный, ежеголовник, пузырчатка. Современная флора болота насчитывает 27 видов сосудистых растений и 2 вида мхов.

3.2. Основными объектами охраны Памятника природы являются редкие растения и мхи.

4. Сведения о юридическом адресе и организационно-правовой форме областных государственных учреждений, созданных в целях охраны и использования Памятника природы

Учреждения не созданы.

5. Режим охраны и использования Памятника природы

На территории Памятника природы запрещаются любые виды деятельности, если они противоречат целям создания Памятника природы или причиняют вред природным комплексам и их компонентам, в том числе:

- 1) предоставление земельных участков, в том числе под застройку, разведку и добычу полезных ископаемых;
- 2) захламливание, загрязнение (ингредиентное, тепловое, электромагнитное, радиационное);
- 3) распашка земель, применение ядохимикатов, минеральных удобрений, химических средств защиты растений и стимуляторов роста на прилегающей территории;
- 4) выпас скота на болоте и прилегающей территории;
- 5) уничтожение водной и прибрежной растительности;
- 6) охота;
- 7) любые иные виды хозяйственной деятельности, рекреационного и другого природопользования, препятствующие сохранению и восстановлению ландшафтного облика памятника природы, без согласования в установленном порядке с уполномоченным органом.

6. Режим охранной зоны Памятника природы

Охранная зона отсутствует.

7. Режим использования земельных участков Памятника природы, предоставленных в пользование гражданам и юридическим лицам

7.1. Собственники, владельцы и пользователи земельных участков, расположенных в границах Памятника природы и его охранной зоны, принимают на себя обязательства по обеспечению режима особой охраны Памятника природы.

7.2. Собственники, владельцы и пользователи земельных участков, расположенных в границах Памятника природы и его охранной зоны, обязаны обеспечивать надлежащее санитарное и экологическое состояние указанных территорий.

8. Допустимые виды использования Памятника природы

Использование Памятника природы допускается в следующих целях:

- 1) научно-исследовательская деятельность (мониторинг состояния окружающей среды, изучение функционирования и развития природных экосистем и их компонентов и другие);
- 2) эколого-просветительская деятельность (проведение учебно-познавательных экскурсий).

9. Ведомственная подчиненность Памятника природы

Управление Памятником природы осуществляется Министерством лесного хозяйства, природопользования и экологии Ульяновской области.

10. Государственный контроль за соблюдением особого режима Памятника природы

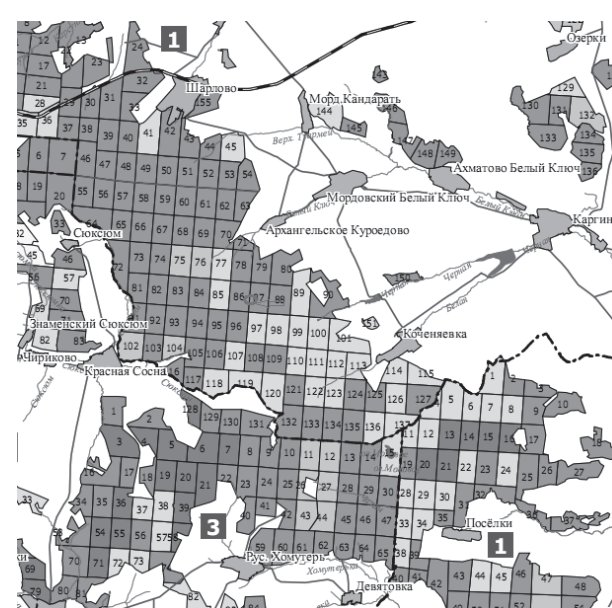
Государственный контроль в сфере охраны и функционирования Памятника природы осуществляет Комитет по государственному контролю в сфере природопользования и охраны окружающей среды Ульяновской области.

11. Ответственность за нарушение законодательства

Ответственность за нарушение режима особой охраны Памятника природы и его охранной зоны устанавливается в соответствии с действующим законодательством Российской Федерации и Ульяновской области.

ПРИЛОЖЕНИЕ
к Положению о памятнике природы
областного значения «Болото им. Болотного П.В.»

Карта-схема расположения памятника природы областного значения «Болото им. Болотного П.В.»



ПРИЛОЖЕНИЕ № 53
к приказу Министерства
лесного хозяйства,
природопользования
и экологии
Ульяновской области
18.03.2011 № 7

**ПОЛОЖЕНИЕ
о памятнике природы областного значения
«Болото Верхнебритвенное»**

1. Общие положения

1.1. Настоящее Положение (далее - Положение) разработано в соответствии с требованиями Федерального закона от 10 января 2002 года № 7-ФЗ «Об охране окружающей среды», Федерального закона от 14 марта 1995 года № 33-ФЗ «Об особо охраняемых природных территориях», Федерального закона от 24 апреля 1995 года № 52-ФЗ «О животном мире», Земельного кодекса Российской Федерации, Закона Ульяновской области от 9 июля 2007 года № 96-ЗО «Об особо охраняемых природных территориях областного значения в Ульяновской области».

1.2. Положение определяет правовой статус памятника природы Ульяновской области «Болото Верхнебритвенное» (далее - Памятник природы), устанавливает режим особой охраны Памятника природы, режим охранной зоны Памятника природы, допустимые виды использования Памятника природы, а также содержит сведения о площади, описание местонахождения и границ Памятника природы.

1.3. Финансирование Памятника природы осуществляется за счет средств областного бюджета Ульяновской области, а также иных источников, не запрещенных действующим законодательством.

1.4. Режим особой охраны Памятника природы и его охранной зоны учитывается при разработке территориальных комплексных схем, областных и районных схем землеустройства и районной планировки, а также при подготовке материалов лесоустройства.

2. Сведения о площади, описание местонахождения и границ Памятника природы

2.1. Памятник природы расположен в 4 км к северо-востоку от с. Стемасс Вешкаймского района Ульяновской области, на водоразделе рек Стемасс и Березовка Вешкаймского района Ульяновской области.

2.2. Координаты центра территории: 53°59'43" с.ш., 47°26'09" в.д.

2.3. Площадь Памятника природы составляет 2,0 га.

2.4. Памятник природы с востока, севера и запада граничит со смешанным лесом, с южной - с землями сельскохозяйственного назначения.

3. Краткое описание Памятника природы

3.1. Болотная впадина сформировалась в песчаных породах сызранской свиты палеогена. Она имеет овальную форму. Длина с северо-запада на юго-восток - 200 м. Склоны котловины возвышаются над поверхностью болота на 1,5-2,0 м. С южной стороны склоны слабо выражены. Водное питание болота преимущественно атмосферное и грунтовое, в меньшей степени делювиальное. Центральную часть болота занимают сфагновые ценозы, подстилаемые четырехметровой залежью. Эти ценозы занимают 1 га. Периферию занимает лагг. Глубина воды здесь 0,5-1,5 метра. Хорошо развита ива пепельная, которая сплошным ковром окружает все болото. Местами встречается калина обыкновенная. В центральной части преобладают сообщества следующих ассоциаций: осока топяная + волосистоплодная - клюкво-болотная - сфагнум узколистный и осока топяная - осока волосистоплодная - сфагнум узколистный. Флора болота насчитывает 23 вида сосудистых растений и 6 видов мхов.

3.2. Основными объектами охраны Памятника природы являются водные ресурсы; болотные растения: клюкво, вахта трехлистная, ива лапландская.

4. Сведения о юридическом адресе и организационно-правовой форме областных государственных учреждений, созданных в целях охраны и использования Памятника природы

Учреждения не созданы.

5. Режим охраны и использования Памятника природы

На территории Памятника природы запрещаются любые виды деятельности, если они противоречат целям создания Памятника природы или причиняют вред природным комплексам и их компонентам, в том числе:

- 1) предоставление земельных участков, в том числе под застройку, разведку и добычу полезных ископаемых;
- 2) захламливание, загрязнение (ингредиентное, тепловое, электромагнитное, радиационное);
- 3) распашка земель, применение ядохимикатов, минеральных удобрений, химических средств защиты растений и стимуляторов роста на прилегающей территории;
- 4) выпас скота на болоте и прилегающей территории;

5) уничтожение водной и прибрежной растительности;
6) охота;
7) любые иные виды хозяйственной деятельности, рекреационного и другого природопользования, препятствующие сохранению и восстановлению ландшафтного облика памятника природы, без согласования в установленном порядке с уполномоченным органом.

6. Режим охранной зоны Памятника природы

Охранная зона отсутствует.

7. Режим использования земельных участков Памятника природы, предоставленных в пользование гражданам и юридическим лицам

7.1. Собственники, владельцы и пользователи земельных участков, расположенных в границах Памятника природы и его охранной зоны, принимают на себя обязательства по обеспечению режима особой охраны Памятника природы.

7.2. Собственники, владельцы и пользователи земельных участков, расположенных в границах Памятника природы и его охранной зоны, обязаны обеспечивать надлежащее санитарное и экологическое состояние указанных территорий.

8. Допустимые виды использования Памятника природы

Использование Памятника природы допускается в следующих целях:

- 1) научно-исследовательская деятельность (мониторинг состояния окружающей среды, изучение функционирования и развития природных экосистем и их компонентов и другие);
- 2) эколого-просветительская деятельность (проведение учебно-познавательных экскурсий).

9. Ведомственная подчиненность Памятника природы

Управление Памятником природы осуществляется Министерством лесного хозяйства, природопользования и экологии Ульяновской области.

10. Государственный контроль за соблюдением особого режима Памятника природы

Государственный контроль в сфере охраны и функционирования Памятника природы осуществляет Комитет по государственному контролю в сфере природопользования и охраны окружающей среды Ульяновской области.

11. Ответственность за нарушение законодательства

Ответственность за нарушение режима особой охраны Памятника природы и его охранной зоны устанавливается в соответствии с действующим законодательством Российской Федерации и Ульяновской области.

ПРИЛОЖЕНИЕ

к Положению о памятнике природы областного значения «Болото Верхнебритвенное»

Карта-схема расположения памятника природы областного значения «Болото Верхнебритвенное»



ПРИЛОЖЕНИЕ № 54
к приказу Министерства
лесного хозяйства,
природопользования
и экологии
Ульяновской области
18.03.2011 № 7

ПОЛОЖЕНИЕ

о памятнике природы областного значения
«Болото Нижнебритвенное»

1. Общие положения

1.1. Настоящее Положение (далее - Положение) разработано в соответствии с требованиями Федерального закона от 10 января 2002 года № 7-ФЗ «Об охране окружающей среды», Федерального закона от 14 марта 1995 года № 33-ФЗ «Об особо охраняемых природных территориях», Федерального закона от 24 апреля 1995 года № 52-ФЗ «О животном мире», Земельного кодекса Российской Федерации, Закона Ульяновской области от 9 июля 2007 года № 96-ЗО «Об особо охраняемых природных территориях областного значения в Ульяновской области».

1.2. Положение определяет правовой статус памятника природы Ульяновской области «Болото Нижнебритвенное» (далее - Памятник природы), устанавливает режим особой охраны Памятника природы, режим охранной зоны Памятника природы, допустимые виды использования Памятника природы, а также содержит сведения о площади, описание местонахождения и границ Памятника природы.

1.3. Финансирование Памятника природы осуществляется за счет средств областного бюджета Ульяновской области, а также иных источников, не запрещенных действующим законодательством.

1.4. Режим особой охраны Памятника природы и его охранной зоны учитывается при разработке территориальных комплексных схем, областных и районных схем землеустройства и районной планировки, а также при подготовке материалов лесоустройства.

2. Сведения о площади, описание местонахождения и границ Памятника природы

2.1. Памятник природы расположен в 3 км к северо-востоку от с. Стемасс Вешкаймского района Ульяновской области.

2.2. Координаты центра территории: 53°59'08" с.ш., 47°25'30" в.д.

2.3. Площадь Памятника природы составляет 2,0 га.

2.4. Памятник природы с севера окружен лесом, с южной - землями сельскохозяйственного назначения.

3. Краткое описание Памятника природы

3.1. Болотная замкнутая котловина сформировалась на водоразделе рек Стемасс, Березовка. Протяженность болота с запада на восток - 220 м, с юга на север - 110 м. Склоны котловины возвышаются над поверхностью болота на 2-2,5 м. Водное питание болота преимущественно атмосферное и грунтовое. Центральную часть болота занимают мезотрофные сфагновые сообщества следующих ассоциаций: осока топяная + волосистоплодная - клюква болотная - сфагнум узколистный и осока топяная - осока волосистоплодная - сфагнум узколистный. Древесный ярус выражен слабо, представлен единичными формами березы пушистой. Микрорельеф ровный, УГВ - 11-15 см. Осока волосистоплодная + топяная - клюква болотная - сфагнум узколистный. Микрорельеф ровный, УГВ - 12 см; мытник болотный + осока волосистоплодная - осока топяная - клюква болотная - сфагнум узколистный. Микрорельеф ровный, УГВ - 10-15 см. Осока топяная + вздутая - сфагнум узколистный. Микрорельеф ровный, УГВ - 12-16 см. Небольшое распространение имеют сообщества ассоциации тростник южный + телитерис болотный - сфагнум узколистный. Микрорельеф ровный, УГВ - 20 см. Со всех сторон озеро окружает лаг. На южной окраине его ширина 5-7 м, на восточной до 60 м. Здесь повсеместно произрастает береза пушистая и ива пепельная. На северной и западной окраине лаг почти не выражен его ширина 1-2 м. Флора болота насчитывает 27 вида сосудистых растений и 2 вида мха.

3.2. Основными объектами охраны Памятника природы являются водные ресурсы; болотные растения: клюква, вахта трехлистная, росняка круглолистная.

4. Сведения о юридическом адресе и организационно-правовой форме областных государственных учреждений, созданных в целях охраны и использования Памятника природы

Учреждения не созданы.

5. Режим охраны и использования Памятника природы

На территории Памятника природы запрещаются любые виды деятельности, если они противоречат целям создания Памятника природы или причиняют вред природным комплексам и их компонентам, в том числе:

- 1) предоставление земельных участков, в том числе под застройку, разведку и добычу полезных ископаемых;
- 2) захламливание, загрязнение (ингредиентное, тепловое, электромагнитное, радиационное);
- 3) распашка земель, применение ядохимикатов, минеральных удобрений, химических средств защиты растений и стимуляторов роста на прилегающей территории;
- 4) выпас скота на болоте и прилегающей территории;
- 5) уничтожение водной и прибрежной растительности;
- 6) охота;
- 7) любые иные виды хозяйственной деятельности, рекреационного и другого природопользования, препятствующие сохранению и восстановлению ландшафтного облика памятника природы, без согласования в установленном порядке с уполномоченным органом.

6. Режим охранной зоны Памятника природы

Охранная зона отсутствует.

7. Режим использования земельных участков Памятника природы, предоставленных в пользование гражданам и юридическим лицам

7.1. Собственники, владельцы и пользователи земельных участков, расположенных в границах Памятника природы и его охранной зоны, принимают на себя обязательства по обеспечению режима особой охраны Памятника природы.

7.2. Собственники, владельцы и пользователи земельных участков, расположенных в границах Памятника природы и его охранной зоны, обязаны обеспечивать надлежащее санитарное и экологическое состояние указанных территорий.

8. Допустимые виды использования Памятника природы

Использование Памятника природы допускается в следующих целях:

- 1) научно-исследовательская деятельность (мониторинг состояния окружающей среды, изучение функционирования и развития природных экосистем и их компонентов и другие);
- 2) эколого-просветительская деятельность (проведение учебно-познавательных экскурсий).

9. Ведомственная подчиненность Памятника природы

Управление Памятником природы осуществляется Министерством лесного хозяйства, природопользования и экологии Ульяновской области.

10. Государственный контроль за соблюдением особого режима Памятника природы

Государственный контроль в сфере охраны и функционирования Памятника природы осуществляет Комитет по государственному контролю в сфере природопользования и охраны окружающей среды Ульяновской области.

11. Ответственность за нарушение законодательства

Ответственность за нарушение режима особой охраны Памятника природы и его охранной зоны устанавливается в соответствии с действующим законодательством Российской Федерации и Ульяновской области.

ПРИЛОЖЕНИЕ

к Положению о памятнике природы областного значения «Болото Нижнебритвенное»

Карта-схема расположения памятника природы областного значения «Болото Нижнебритвенное»



ПРИЛОЖЕНИЕ № 55
к приказу Министерства
лесного хозяйства,
природопользования
и экологии
Ульяновской области
18.03.2011 № 7

ПОЛОЖЕНИЕ о памятнике природы областного значения «Реликтовая аллея сосны обыкновенной»

1. Общие положения

1.1. Настоящее Положение (далее - Положение) разработано в соответствии с требованиями Федерального закона от 10 января 2002 года № 7-ФЗ «Об охране окружающей среды», Федерального закона от 14 марта 1995 года № 33-ФЗ «Об особо охраняемых природных территориях», Федерального закона от 24 апреля 1995 года № 52-ФЗ «О животном мире», Земельного кодекса Российской Федерации, Закона Ульяновской области от 9 июля 2007 года № 96-ЗО «Об особо охраняемых природных территориях областного значения в Ульяновской области».

1.2. Положение определяет правовой статус памятника природы Ульяновской области Реликтовая аллея сосны обыкновенной (далее - Памятник природы), устанавливает режим особой охраны Памятника природы, режим охранной зоны Памятника природы, допустимые виды использования Памятника природы, а также содержит сведения о площади, описание местонахождения и границ Памятника природы.

1.3. Финансирование Памятника природы осуществляется за счет средств областного бюджета Ульяновской области, а также иных источников, не запрещенных действующим законодательством.

1.4. Режим особой охраны Памятника природы и его охранной зоны учитывается при разработке территориальных комплексных схем, областных и районных схем землеустройства и районной планировки, а также при подготовке материалов лесоустройства.

2. Сведения о площади, описание местонахождения и границ Памятника природы

2.1. Памятник природы расположен в Вешкаймском районе, в 2,5 км западнее с. Мордовский Белый ключ.

2.2. Координаты центра территории: 53°56'44" с.ш.; 46°54'28" в.д.

2.3. Площадь Памятника природы составляет 15 га.

2.4. Памятник природы расположен на землях СПК «Рассвет».

3. Краткое описание Памятника Природы

3.1. Реликтовые насаждения сосны обыкновенной созданы около 230 лет назад. Топонимическое название аллеи «Екатериненская». Средняя высота сосен 22-23 м., средний диаметр 48-50 см. Деревья сосны имеют округлую ажурную крону. Рост деревьев в высоту прекращен. В 1995 году на 6 га произведены посадки культуры сосны обыкновенной.

3.2. Основным объектом охраны Памятника природы являются реликтовые насаждения сосны обыкновенной.

4. Сведения о юридическом адресе и организационно-правовой форме областных государственных учреждений, созданных в целях охраны и использования Памятника природы

Учреждения не созданы.

5. Режим охраны и использования Памятника природы

На территории Памятника природы запрещаются любые виды деятельности, если они противоречат целям создания Памятника природы или причиняют вред природным комплексам и их компонентам, в том числе:

- 1) проведение сплошных рубок лесных насаждений, а также выборочных рубок, если это влечет за собой нарушение сохранности памятника природы;
- 2) распашка земель;
- 3) выпас скота;
- 4) любые хозяйственные работы, ведущие к ухудшению состояния памятника.

6. Режим охранной зоны Памятника природы

Охранная зона отсутствует.

7. Режим использования земельных участков Памятника природы, предоставленных в пользование гражданам и юридическим лицам

7.1. Собственники, владельцы и пользователи земельных участков, расположенных в границах Памятника природы и его охранной зоны, принимают на себя обязательства по обеспечению режима особой охраны Памятника природы.

7.2. Собственники, владельцы и пользователи земельных участков, расположенных в границах Памятника природы и его охранной зоны, обязаны обеспечивать надлежащее санитарное и экологическое состояние указанных территорий.

8. Допустимые виды использования Памятника природы

Использование Памятника природы допускается в следующих целях:

- 1) научно-исследовательская деятельность (мониторинг состояния окружающей среды, изучение функционирования и развития природных экосистем и их компонентов и другие);
- 2) эколого-просветительская деятельность (проведение учебно-познавательных экскурсий);
- 3) санитарные рубки и рубки ухода;
- 4) ландшафтные рубки в целях поддержания эстетических свойств аллеи.

9. Ведомственная подчиненность Памятника природы

Управление Памятником природы осуществляется Министерством лесного хозяйства, природопользования и экологии Ульяновской области.

10. Государственный контроль за соблюдением особого режима Памятника природы


Государственный контроль в сфере охраны и функционирования Памятника природы осуществляет Комитет по государственному контролю в сфере природопользования и охраны окружающей среды Ульяновской области.

11. Ответственность за нарушение законодательства

Ответственность за нарушение режима особой охраны Памятника природы и его охранной зоны устанавливается в соответствии с действующим законодательством Российской Федерации и Ульяновской области.

ПРИЛОЖЕНИЕ
к Положению о памятнике природы
областного значения
«Реликтовая аллея сосны обыкновенной»

Карта-схема расположения памятника природы областного значения «Реликтовая аллея сосны обыкновенной»



ПРИЛОЖЕНИЕ № 56
к приказу Министерства
лесного хозяйства,
природопользования
и экологии
Ульяновской области
18.03.2011 № 7

ПОЛОЖЕНИЕ
о памятнике природы областного значения
«Реликтовые леса»

1. Общие положения

1.1. Настоящее Положение (далее - Положение) разработано в соответствии с требованиями Федерального закона от 10 января 2002 года № 7-ФЗ «Об охране окружающей среды», Федерального закона от 14 марта 1995 года № 33-ФЗ «Об особо охраняемых природных территориях», Федерального закона от 24 апреля 1995 года № 52-ФЗ «О животном мире», Земельного кодекса Российской Федерации, Закона Ульяновской области от 9 июля 2007 года № 96-ЗО «Об особо охраняемых природных территориях областного значения в Ульяновской области».

1.2. Положение определяет правовой статус памятника природы Ульяновской области Реликтовые леса (далее - Памятник природы), устанавливает режим особой охраны Памятника природы, режим охранной зоны Памятника природы, допустимые виды использования Памятника природы, а также содержит сведения о площади, описание местонахождения и границ Памятника природы.

1.3. Финансирование Памятника природы осуществляется за счет средств областного бюджета Ульяновской области, а также иных источников, не запрещенных действующим законодательством.

1.4. Режим особой охраны Памятника природы и его охранной зоны учитывается при разработке территориальных комплексных схем, областных и районных схем землеустройства и районной планировки, а также при подготовке материалов лесоустройства.

2. Сведения о площади, описание местонахождения и границ Памятника природы

2.1. Памятник природы расположен в Вешкаймском районе, в 1,5 км севернее д. Белый Ключ.

2.2. Координаты центра территории: 54°09'43" с.ш.; 47°09'50" в.д.

2.3. Площадь Памятника природы составляет 94 га.

2.4. Памятник природы расположен в кварталах 9, 16 Вешкаймского участкового лесничества Вешкаймского лесничества, на останцовой возвышенности верхнего плато.

3. Краткое описание Памятника Природы

3.1. К востоку и северо-востоку от с. Белый Ключ располагается останцовая возвышенность верхнего плато с абсолютными отметками высот 240-250 м над уровнем моря с крутыми западными и юго-западными склонами к р.Барыш. Верхняя часть возвышенности с песчаными и песчано-каменистыми отложениями палеогена, со светло-серыми оподзоленными лесными тяжелосупесчаными или легкосуглинистыми почвами. Большая часть территории имеет более или менее развитые почвы, занятые лесами. Из общей площади лесов сосновые леса занимают 28,3га, дубовые - 36,0 га, осиновые и березовые - 13,4 га. Старейшие леса в возрасте 140-170 лет имеются на пяти участках. Дубовые леса порослевого происхождения в возрасте 80-90 лет располагаются на крутых и пологих склонах с экспозицией 15-25 градусов. Средняя высота древостоя 15-19 метров, средний диаметр стволов 22-28 см. Дубовые леса сложны по составу - с примесью липы, березы, сосны и осины. В прошлом на этой территории были наиболее распространены осново-широколиственные леса, им предшествовали сосновые леса зеленомошники, что подтверждает наличие в современных лесах ортлики однобокой (спутник чистых сосновых лесов из семейства грушанковых). В осново-дубовых лесах хорошо выражен кустарниковый ярус (лещина, рябина, жимолость, бересклет бородавчатый), доминанта травяного яруса - звездчатка ланцетовидная. В средних частях склонов, обычно крутых (до 30-35 градусов), сохранился тонкий слой палеогеновых отложений и близко у поверхности находятся верхнемеловые породы, на них имеются щебнистые перегнойно-карбонатные почвы. Склоны возвышенности южных и юго-западных экспозиций почти лишены леса и заняты каменной степью на меловых субстратах. Каменная степь интересна не только обилием редких степных растений, но и возможностью проследить динамику растительного покрова в условиях обнаженного мелового субстрата. Это травянистые многолетники: качим высочайший и бедреница известколюбивый, тимьян меловой, более редкие кальцефилы: шалфей мутовчатый, молочай Сегье, лук прямой, копеешник крупноцветковый.

3.2. Основным объектом охраны Памятника природы являются коренные леса: сосновые, дубовые, осиновые. Леса - ценный ботанический объект, где на небольшой территории сосредоточены фитоценозы различного типа, произрастают редкие виды растений.

4. Сведения о юридическом адресе и организационно-

правовой форме областных государственных учреждений, созданных в целях охраны и использования Памятника природы
Учреждения не созданы.

5. Режим охраны и использования Памятника природы

На территории Памятника природы запрещаются любые виды деятельности, если они противостоят целям создания Памятника природы или причиняют вред природным комплексам и их компонентам, в том числе:

- 1) проведение сплошных рубок лесных насаждений, а также выборочных рубок, если это влечет за собой нарушение сохранности памятника природы;
- 2) распашка земель;
- 3) выпас скота;
- 4) любые хозяйственные работы, ведущие к ухудшению состояния памятника.

6. Режим охранной зоны Памятника природы

Охранная зона отсутствует.

7. Режим использования земельных участков Памятника природы, предоставленных в пользование гражданам и юридическим лицам

7.1. Собственники, владельцы и пользователи земельных участков, расположенных в границах Памятника природы и его охранной зоны, принимают на себя обязательства по обеспечению режима особой охраны Памятника природы.

7.2. Собственники, владельцы и пользователи земельных участков, расположенных в границах Памятника природы и его охранной зоны, обязаны обеспечивать надлежащее санитарное и экологическое состояние указанных территорий.

8. Допустимые виды использования Памятника природы

Использование Памятника природы допускается в следующих целях:

- 1) научно-исследовательская деятельность (мониторинг состояния окружающей среды, изучение функционирования и развития природных экосистем и их компонентов и другие);
- 2) эколого-просветительская деятельность (проведение учебно-познавательных экскурсий);
- 3) санитарные рубки и рубки ухода;

9. Ведомственная подчиненность Памятника природы

Управление Памятником природы осуществляется Министерством лесного хозяйства, природопользования и экологии Ульяновской области.

10. Государственный контроль за соблюдением особого режима Памятника природы

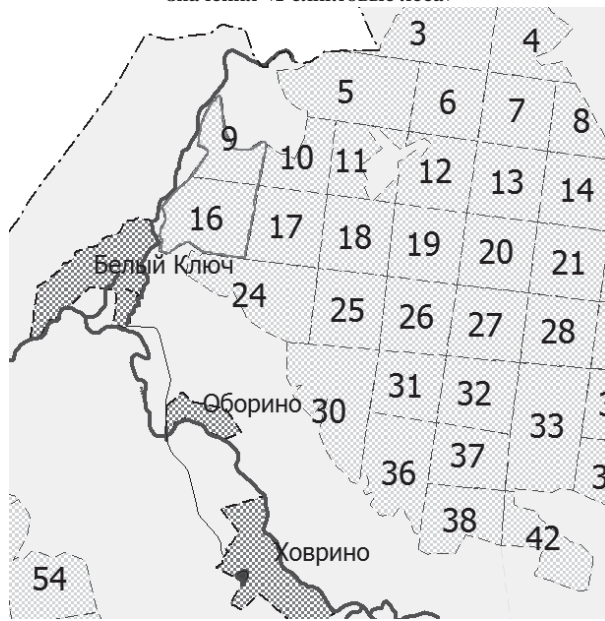
Государственный контроль в сфере охраны и функционирования Памятника природы осуществляет Комитет по государственному контролю в сфере природопользования и охраны окружающей среды Ульяновской области.

11. Ответственность за нарушение законодательства

Ответственность за нарушение режима особой охраны Памятника природы и его охранной зоны устанавливается в соответствии с действующим законодательством Российской Федерации и Ульяновской области.

ПРИЛОЖЕНИЕ
к Положению о памятнике природы областного значения
«Реликтовые леса»

Карта-схема расположения памятника природы областного значения «Реликтовые леса»



ПРИЛОЖЕНИЕ № 57
к приказу Министерства
лесного хозяйства,
природопользования
и экологии
Ульяновской области
18.03.2011 № 7

ПОЛОЖЕНИЕ

о памятнике природы областного значения
«Реликтовые насаждения Глотовского лесничества»

1. Общие положения

1.1. Настоящее Положение (далее - Положение) разработано в соответствии с требованиями Федерального закона от 10 января 2002 года № 7-ФЗ «Об охране окружающей среды», Федерального закона от 14 марта 1995 года № 33-ФЗ «Об особо охраняемых природных территориях», Федерального закона от 24 апреля 1995 года № 52-ФЗ «О животном мире», Земельного кодекса Российской Федерации, Закона Ульяновской области от 9 июля 2007 года № 96-ЗО «Об особо охраняемых природных территориях областного значения в Ульяновской области».

1.2. Положение определяет правовой статус памятника природы Ульяновской области Реликтовые насаждения Глотовского лесничества (далее - Памятник природы), устанавливает режим особой охраны Памятника природы, режим охранной зоны Памятника природы, допустимые виды использования Памятника природы, а также содержит сведения о площади, описание местонахождения и границ Памятника природы.

1.3. Финансирование Памятника природы осуществляется за счет средств областного бюджета Ульяновской области, а также иных источников, не запрещенных действующим законодательством.

1.4. Режим особой охраны Памятника природы и его охранной зоны учитывается при разработке территориальных комплексных схем, областных и районных схем землеустройства и районной планировки, а также при подготовке материалов лесоустройства.

2. Сведения о площади, описание местонахождения и границ Памятника природы

2.1. Памятник природы расположен в Инзенском районе, в 6 км к востоку от с.Юлово, на правобережном склоне долины р.Сура, в кварталах 80, 81 Глотовского участкового лесничества Инзенского лесничества.

2.2. Координаты центра территории: 53°57'86" с.ш.; 46°35'71" в.д.

2.3. Площадь Памятника природы составляет 45,4 га.

2.4. Границы памятника природы определяются границами выдела 16 квартала 80, выделов 1 и 25 квартала 81 Глотовского участкового лесничества.

3. Краткое описание Памятника Природы

3.1. В состав в памятника природы входят три участка в кварталах 80 и 81 Глотовского участкового лесничества Инзенского лесничества. Таксационный выдел 16 в квартале 80 (1 участок) расположен на пологом северо-восточном склоне с уклоном 6 градусов и представляет собой сплошное по составу насаждение естественного происхождения с преобладанием сосны в возрасте 130 лет. В составе древостоя отмечаются: береза бородавчатая, липа мелколистная и единично - осина. Средняя высота сосны 28 метров, диаметр - 48 см; березы 22 и 25 соответственно. Производительность насаждения - 2 кл. бонитета; относительная полнота - 0,6; запас древостоя - 260 куб.м на га. Тип леса сосняк орляковый. Подлесок средней густоты из липы, рябины, лещины. Напочвенный покров густой из папоротника-орляка, грушанки круглолистной, медуницы, купены лекарственной; редко из зеленых мхов (дикранум волнистый, Шребера.) Почвы светло-серые, лесные слабооподзоленные супесчаные, свежие. Таксационный выдел №1 в квартале 81 (участок 2) также расположен на пологом (4 градуса) северо-восточном склоне. Он представлен сосняком -брусничнико-зеленомошниковым. Средний возраст древостоя 110 лет, а состав древостоя более простой: 90%-сосны обыкновенной и 10% березы бородавчатой. Средняя высота сосны -27 м, диаметр -36 см, березы 21 м и 28 см соответственно. Класс бонитета -1. Относительная полнота -0,6,запас на 1 га-310 куб.м. В подлеске - рябина обыкновенная, крушина ломкая, ива серая. Напочвенный покров-брусника, золотая розга, толокнянка обыкновенная и редко зеленые мхи. Почвы слабоподзолистые, песчаные свежие. Подстилавные породы палеогеновые пески. Таксационный выдел 25 в кв. 81 (участок 3) представлен культурами сосны обыкновенной, возрастом 28 лет. Имеет среднюю высоту - 11 метров, диаметр 12 см. Тип леса - сосняк орляковый.

3.2. Основным объектом охраны Памятника природы является Сосняк орляковый на 3-х участках: 1- кв.80, выдел 16, 2 - кв.81, выдел 25, 3 - кв.81, выдел 1.

4. Сведения о юридическом адресе и организационно-правовой форме областных государственных учреждений, созданных в целях охраны и использования Памятника природы
Учреждения не созданы.

5. Режим охраны и использования Памятника природы

На территории Памятника природы запрещаются любые виды деятельности, если они противостоят целям создания Памятника природы или причиняют вред природным комплексам и их компонентам, в том числе:

- 1) проведение сплошных рубок лесных насаждений, а также выборочных рубок, если это влечет за собой нарушение сохранности памятника природы;
- 2) любые хозяйственные работы, ведущие к ухудшению состояния памятника.

6. Режим охранной зоны Памятника природы

Охранная зона отсутствует.

7. Режим использования земельных участков Памятника природы, предоставленных в пользование гражданам и юридическим лицам

7.1. Собственники, владельцы и пользователи земельных участков, расположенных в границах Памятника природы и его охранной зоны, принимают на себя обязательства по обеспечению режима особой охраны Памятника природы.

7.2. Собственники, владельцы и пользователи земельных участков, расположенных в границах Памятника природы и его охранной зоны, обязаны обеспечивать надлежащее санитарное и экологическое состояние указанных территорий.

8. Допустимые виды использования Памятника природы

Использование Памятника природы допускается в следующих целях:

- 1) научно-исследовательская деятельность (мониторинг состояния окружающей среды, изучение функционирования и развития природных экосистем и их компонентов и другие);
- 2) эколого-просветительская деятельность (проведение учебно-познавательных экскурсий);
- 3) санитарные рубки и рубки ухода;

9. Ведомственная подчиненность Памятника природы

Управление Памятником природы осуществляется Министерством лесного хозяйства, природопользования и экологии Ульяновской области.

10. Государственный контроль за соблюдением особого режима Памятника природы

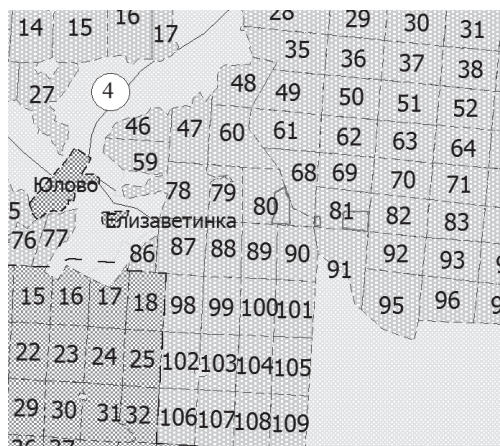
Государственный контроль в сфере охраны и функционирования Памятника природы осуществляет Комитет по государственному контролю в сфере природопользования и охраны окружающей среды Ульяновской области.

11. Ответственность за нарушение законодательства

Ответственность за нарушение режима особой охраны Памятника природы и его охранной зоны устанавливается в соответствии с действующим законодательством Российской Федерации и Ульяновской области.

ПРИЛОЖЕНИЕ
к Положению о памятнике природы областного значения
«Реликтовые насаждения Глотовского лесничества»

Карта-схема расположения памятника природы областного значения «Реликтовые насаждения Глотовского лесничества»



ПРИЛОЖЕНИЕ № 58
к приказу Министерства
лесного хозяйства,
природопользования
и экологии
Ульяновской области
18.03.2011 № 7

ПОЛОЖЕНИЕ о памятнике природы областного значения «Реликтовые леса усадьбы Н.П. Огарева»

1. Общие положения

1.1. Настоящее Положение (далее - Положение) разработано в соответствии с требованиями Федерального закона от 10 января 2002 года № 7-ФЗ «Об охране окружающей среды», Федерального закона от 14 марта 1995 года № 33-ФЗ «Об особо охраняемых природных территориях», Федерального закона от 24 апреля 1995 года № 52-ФЗ «О животном мире», Земельного кодекса Российской Федерации, Закона Ульяновской области от 9 июля 2007 года № 96-ЗО «Об особо охраняемых природных территориях областного значения в Ульяновской области»

1.2. Положение определяет правовой статус памятника природы Ульяновской области Реликтовые леса усадьбы Н.П. Огарева (далее - Памятник природы), устанавливает режим особой охраны Памятника природы, режим охранной зоны Памятника природы, допустимые виды использования Памятника природы, а также содержит сведения о площади, описание местонахождения и границ Памятника природы.

1.3. Финансирование Памятника природы осуществляется за счет средств областного бюджета Ульяновской области, а также иных источников, не запрещенных действующим законодательством.

1.4. Режим особой охраны Памятника природы и его охранной зоны учитывается при разработке территориальных комплексных схем, областных и районных схем землеустройства и районной планировки, а также при подготовке материалов лесоустройства.

2. Сведения о площади, описание местонахождения и границ Памятника природы

2.1. Памятник природы расположен в Инзенском районе, в 1,5 км к северо-востоку от с.Проломиха, в кварталах 88, 89 Чамзенского участкового лесничества Инзенского лесничества.

2.2. Координаты центра территории: 54°07'05" с.ш.; 46°26'24" в.д.

2.3. Площадь Памятника природы составляет 231 га.

2.4. Границы Памятника природы определяются границами кварталов 88 и 89 Чамзенского участкового лесничества.

3. Краткое описание Памятника Природы

3.1. Почвы дерново-оподзоленные и светло-серые лесные сильнооподзоленные, супесчаные, часто со щебнем опок. Подстилающие породы-супеси и легкие суглинки со щебнем опок четвертичного возраста и верхнемеловые отложения (мел, мергель, трепел). Надпочвенный покров представлен: кошачья лапка, ястребинка волосистая, ортлига однобокая, купена пахучая, папоротник-орляк, медуница, земляника. Встречаются зеленые мхи: дикранум волосистый и плеуронциум Шребера. Реликтовые сосняки возрастом (110-120 лет) занимают 43 га (18,6%). Основной лесобразующей породой является сосна обыкновенная. Преобладают насаждения естественного происхождения. Кроме сосны в составе главных пород небольшой площади встречаются участки березы. В насаждениях сосны преобладают орляковый и злаковоракитниковый типы леса. Отдельные участки представлены бруснично-зеленомошниковыми. Средняя высота древостоев 24-25 метров, средний диаметр 32-36 см, запас стволовой древесины до 380 куб.м на га. Относительная полнота древостоя 0,6-0,7, кроме одного участка в квартале 89 (уч.18, площадь 4,1 га) полнота которого 0,4. Насаждения сосны просты по составу, в основном, чистые или с незначительной примесью березы. Подлесок, как правило, редкий - из ракитника, рябины, а в орляковом типе - бересклета и лещины.

3.2. Основным объектом охраны Памятника природы является Старейшие по возрасту сосняки (110-120 лет), два участка в квартале № 88 и три участка в квартале №89. Естественные хвойные насаждения, примыкающие к бывшей усадьбе писателя-демократа Н.П.Огарева. Место отдыха и проведения экскурсий, имеет научное, просветительское и природоохранное значение.

4. Сведения о юридическом адресе и организационно-правовой форме областных государственных учреждений, созданных в целях охраны и использования Памятника природы
Учреждения не созданы.

5. Режим охраны и использования Памятника природы

На территории Памятника природы запрещаются любые виды деятельности, если они противоречат целям создания Памятника природы или причиняют вред природным комплексам и их компонентам, в том числе:

- 1) проведение сплошных рубок лесных насаждений, а также выборочных рубок, если это влечет за собой нарушение сохранности памятника природы;
- 2) строительные работы;
- 3) любые хозяйственные работы, ведущие к ухудшению состояния памятника.

6. Режим охранной зоны Памятника природы

Охранная зона отсутствует.

7. Режим использования земельных участков Памятника природы, предоставленных в пользование гражданам и юридическим лицам

7.1. Собственники, владельцы и пользователи земельных участков, расположенных в границах Памятника природы и его охранной зоны, обязаны обеспечивать надлежащее санитарное и экологическое состояние указанных территорий.

7.2. Собственники, владельцы и пользователи земельных участков, расположенных в границах Памятника природы и его охранной зоны, обязаны обеспечивать надлежащее санитарное и экологическое состояние указанных территорий.

8. Допустимые виды использования Памятника природы

Использование Памятника природы допускается в следующих целях:

- 1) научно-исследовательская деятельность (мониторинг состояния окружающей среды, изучение функционирования и развития природных экосистем и их компонентов и другие);
- 2) эколого-просветительская деятельность (проведение учебно-познавательных экскурсий);
- 3) санитарные рубки и рубки ухода;

9. Ведомственная подчиненность Памятника природы

Управление Памятником природы осуществляется Министерством лесного хозяйства, природопользования и экологии Ульяновской области.

10. Государственный контроль за соблюдением особого режима Памятника природы

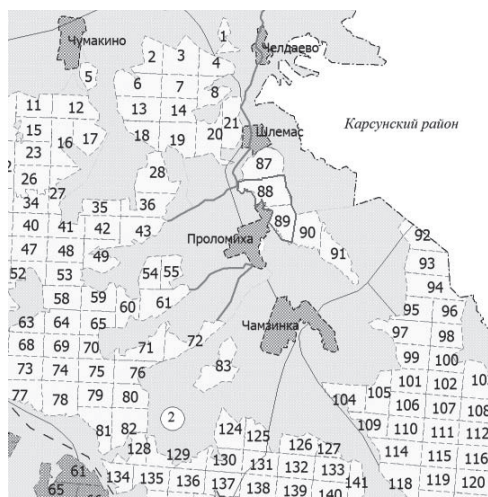
Государственный контроль в сфере охраны и функционирования Памятника природы осуществляет Комитет по государственному контролю в сфере природопользования и охраны окружающей среды Ульяновской области.

11. Ответственность за нарушение законодательства

Ответственность за нарушение режима охраны Памятника природы и его охранной зоны устанавливается в соответствии с действующим законодательством Российской Федерации и Ульяновской области.

ПРИЛОЖЕНИЕ
к Положению о памятнике природы областного значения
«Реликтовые леса усадьбы Н.П. Огарева»

Карта-схема расположения памятника природы областного значения «Реликтовые леса усадьбы Н.П. Огарева»



ПРИЛОЖЕНИЕ № 59
к приказу Министерства
лесного хозяйства,
природопользования
и экологии
Ульяновской области
18.03.2011 № 7

ПОЛОЖЕНИЕ о памятнике природы областного значения «Реликтовые растения»

1. Общие положения

1.1. Настоящее Положение (далее - Положение) разработано в соответствии с требованиями Федерального закона от 10 января 2002 года № 7-ФЗ «Об охране окружающей среды», Федерального закона от 14 марта 1995 года № 33-ФЗ «Об особо охраняемых природных территориях», Федерального закона от 24 апреля 1995 года № 52-ФЗ «О животном мире», Земельного кодекса Российской Федерации, Закона Ульяновской области от 9 июля 2007 года № 96-ЗО «Об особо охраняемых природных территориях областного значения в Ульяновской области»

1.2. Положение определяет правовой статус памятника природы Ульяновской области Реликтовые растения (далее - Памятник природы), устанавливает режим особой охраны Памятника природы, режим охранной зоны Памятника природы, допустимые виды использования Памятника природы, а также содержит сведения о площади, описание местонахождения и границ Памятника природы.

1.3. Финансирование Памятника природы осуществляется за счет средств областного бюджета Ульяновской области, а также иных источников, не запрещенных действующим законодательством.

1.4. Режим особой охраны Памятника природы и его охранной зоны учитывается при разработке территориальных комплексных схем, областных и районных схем землеустройства и районной планировки, а также при подготовке материалов лесоустройства.

2. Сведения о площади, описание местонахождения и границ Памятника природы

2.1. Памятник природы расположен в Карсунском районе, в 11 км к востоку от р.п. Карсун.

2.2. Координаты центра территории: 54°10'00" с.ш.; 47°06'28" в.д.

2.3. Площадь Памятника природы составляет 0,3 га.

2.4. Памятник природы расположен в квартале 71 Карсунского участкового лесничества Карсунского лесничества и граничит с землями СХПК «Усть-Карсунское».

3. Краткое описание Памятника Природы

3.1. Реликтовые сосны имеют возраст 60 лет. Сосны имеют округлую ажурную крону, свидетельствующую о прекращении роста в высоту. Состояние реликтовых сосен удовлетворительное.

3.2. Основным объектом охраны Памятника природы являются сосны шестидесятилетние.

4. Сведения о юридическом адресе и организационно-правовой форме областных государственных учреждений, созданных в целях охраны и использования Памятника природы
Учреждения не созданы.

5. Режим охраны и использования Памятника природы

На территории Памятника природы запрещаются любые виды

деятельности, если они противоречат целям создания Памятника природы или причиняют вред природным комплексам и их компонентам, в том числе:

- 1) проведение сплошных рубок лесных насаждений, а также выборочных рубок, если это влечет за собой нарушение сохранности памятника природы;
- 2) распашка земель;
- 3) выпас скота;
- 4) любые хозяйственные работы, ведущие к ухудшению состояния памятника.

6. Режим охранной зоны Памятника природы

Охранная зона отсутствует.

7. Режим использования земельных участков Памятника природы, предоставленных в пользование гражданам и юридическим лицам

7.1. Собственники, владельцы и пользователи земельных участков, расположенных в границах Памятника природы и его охранной зоны, принимают на себя обязательства по обеспечению режима особой охраны Памятника природы.

7.2. Собственники, владельцы и пользователи земельных участков, расположенных в границах Памятника природы и его охранной зоны, обязаны обеспечивать надлежащее санитарное и экологическое состояние указанных территорий.

8. Допустимые виды использования Памятника природы

Использование Памятника природы допускается в следующих целях:

- 1) научно-исследовательская деятельность (мониторинг состояния окружающей среды, изучение функционирования и развития природных экосистем и их компонентов и другие);
- 2) эколого-просветительская деятельность (проведение учебно-познавательных экскурсий);
- 3) санитарные рубки.

9. Ведомственная подчиненность Памятника природы

Управление Памятником природы осуществляется Министерством лесного хозяйства, природопользования и экологии Ульяновской области.

10. Государственный контроль за соблюдением особого режима Памятника природы

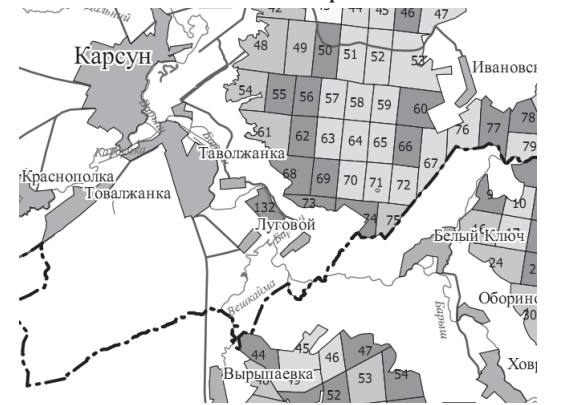
Государственный контроль в сфере охраны и функционирования Памятника природы осуществляет Комитет по государственному контролю в сфере природопользования и охраны окружающей среды Ульяновской области.

11. Ответственность за нарушение законодательства

Ответственность за нарушение режима особой охраны Памятника природы и его охранной зоны устанавливается в соответствии с действующим законодательством Российской Федерации и Ульяновской области.

ПРИЛОЖЕНИЕ
к Положению о памятнике природы областного значения
«Реликтовые растения»

Карта-схема расположения памятника природы областного значения «Реликтовые растения»



МИНИСТЕРСТВО РАЗВИТИЯ КОНКУРЕНЦИИ
И ЭКОНОМИКИ УЛЬЯНОВСКОЙ ОБЛАСТИ
П Р И К А З
16 января 2018 г. г. Ульяновск № 06-12

О внесении изменений в приказ Министерства развития конкуренции и экономики Ульяновской области от 23.11.2017 № 06-145

1. Внести в приложение № 2 к приказу Министерства развития конкуренции и экономики Ульяновской области от 23.11.2017 № 06-145 «Об установлении тарифов на тепловую энергию на коллекторах источника тепловой энергии Общества с ограниченной ответственностью «Тепловая энергия, вода и стоки» и тарифов на тепловую энергию, поставляемую потребителям Обществом с ограниченной ответственностью «Тепловая энергия, вода и стоки» на 2018 год следующие изменения:

- 1) в подстроке 1 подстроки 1.1 строки 1 таблицы цифры «1381,30» заменить цифрами «1393,01»;
- 2) в подстроке 2 подстроки 2.2 строки 2 таблицы цифры «1629,93» заменить цифрами «1643,75».

2. Настоящий приказ вступает в силу на следующий день после дня его официального опубликования.

Министр Р.Т.Давлятшин

МИНИСТЕРСТВО РАЗВИТИЯ КОНКУРЕНЦИИ
И ЭКОНОМИКИ УЛЬЯНОВСКОЙ ОБЛАСТИ
П Р И К А З
23 января 2018 г. г. Ульяновск № 06-13

О внесении изменений в приказ Министерства развития конкуренции и экономики Ульяновской области от 30.11.2017 № 06-262

Приказываю:

1. Внести в приложение к приказу Министерства развития конкуренции и экономики Ульяновской области от 30.11.2017 № 06-262 «Об установлении тарифов на тепловую энергию, поставляемую потребителям Муниципальным предприятием «Ремтесервис», на 2018 год» следующие изменения:

- 1) в подстроке 1.1 строки 1 таблицы подстроки 17, 18, 19 признать утратившими силу;
- 2) в подстроке 1.2 строки 1 таблицы подстроки 17, 18, 19 признать утратившими силу.

2. Настоящий приказ вступает в силу с 27 января 2018 года.

Министр Р.Т.Давлятшин

МИНИСТЕРСТВО РАЗВИТИЯ КОНКУРЕНЦИИ
И ЭКОНОМИКИ УЛЬЯНОВСКОЙ ОБЛАСТИ
П Р И К А З

23 января 2018 г.

г. Ульяновск

№ 06-14

О внесении изменений в приказ Министерства развития конкуренции и экономики Ульяновской области от 14.12.2017 № 06-581
П р и к а з ы в а ю:

1. Внести в приказ Министерства развития конкуренции и экономики Ульяновской области от 14.12.2017 № 06-581 «Об установлении тарифов на горячую воду (горячее водоснабжение) для ОБЛАСТНОГО ГОСУДАРСТВЕННОГО КАЗЁННОГО ПРЕДПРИЯТИЯ «КОРПОРАЦИЯ РАЗВИТИЯ КОММУНАЛЬНОГО КОМПЛЕКСА УЛЬЯНОВСКОЙ ОБЛАСТИ» на 2018 год» следующие изменения:

1) дополнить строку 3 таблицы приложения № 1 подстроками 3.1.13 и 3.1.14 следующего содержания:

3.1.13.	На территории муниципального образования «Зеленогорское сельское поселение» Ульяновского района Ульяновской области	Гкал/куб.м	0,063
3.1.14.	На территории муниципального образования «Ишеевское городское поселение» Ульяновского района Ульяновской области	Гкал/куб.м	0,107

2) дополнить таблицу приложения № 2 строками 14 и 15 следующего содержания:

14.	На территории муниципального образования «Зеленогорское сельское поселение» Ульяновского района Ульяновской области								
14.1.	С 27.01.2018 по 30.06.2018								
1)	потребители, кроме населения (без учёта НДС)	23,28	1531,06						
2)	население (с учётом НДС) <*>	27,47	1806,65						
14.2.	С 01.07.2018 по 31.12.2018								
1)	потребители, кроме населения (без учёта НДС)	24,07	1586,02						
2)	население (с учётом НДС) <*>	28,40	1871,50						
15.	На территории муниципального образования «Ишеевское городское поселение» Ульяновского района Ульяновской области								
15.1.	С 27.01.2018 по 30.06.2018								
1)	потребители, кроме населения (без учёта НДС)	37,51	1447,31						
2)	население (с учётом НДС) <*>	44,26	1707,83						
15.2.	С 01.07.2018 по 31.12.2018								
1)	потребители, кроме населения (без учёта НДС)	38,52	1501,69						
2)	население (с учётом НДС) <*>	45,45	1771,99						

2. Настоящий приказ вступает в силу с 27 января 2018 года.

Министр Р.Т.Давлятшин

 МИНИСТЕРСТВО РАЗВИТИЯ КОНКУРЕНЦИИ
И ЭКОНОМИКИ УЛЬЯНОВСКОЙ ОБЛАСТИ
П Р И К А З

23 января 2018 г.

г. Ульяновск

№ 06-15

О внесении изменения в приказ Министерства развития конкуренции и экономики Ульяновской области от 14.12.2017 № 06-579
П р и к а з ы в а ю:

1. Внести в приложение к приказу Министерства развития конкуренции и экономики Ульяновской области от 14.12.2017 № 06-579 «Об установлении конечных тарифов на тепловую энергию, поставляемую потребителям ОБЛАСТНЫМ ГОСУДАРСТВЕННЫМ КАЗЁННЫМ ПРЕДПРИЯТИЕМ «КОРПОРАЦИЯ РАЗВИТИЯ КОММУНАЛЬНОГО КОМПЛЕКСА УЛЬЯНОВСКОЙ ОБЛАСТИ», на 2018 год» изменение, дополнив строку 1 таблицы подстрокой 1.12 следующего содержания:

1.12.	На территории муниципального образования «Ишеевское городское поселение» Ульяновского района Ульяновской области через сеть ОБЛАСТНОГО ГОСУДАРСТВЕННОГО КАЗЁННОГО ПРЕДПРИЯТИЯ «КОРПОРАЦИЯ РАЗВИТИЯ КОММУНАЛЬНОГО КОМПЛЕКСА УЛЬЯНОВСКОЙ ОБЛАСТИ»								
1.12.1.	Потребители, кроме населения (тарифы указываются без учёта НДС)								
	однота-вочный, руб./Гкал	с 27.01.2018 по 30.06.2018	1447,31	-	-	-	-	-	-
		с 01.07.2018 по 31.12.2018	1501,69	-	-	-	-	-	-
1.12.2.	Население (тарифы указываются с учётом НДС) <*>								
	однота-вочный, руб./Гкал	с 27.01.2018 по 30.06.2018	1707,83	-	-	-	-	-	-
		с 01.07.2018 по 31.12.2018	1771,99	-	-	-	-	-	-

2. Настоящий приказ вступает в силу с 27 января 2018 года.

Министр Р.Т.Давлятшин

 МИНИСТЕРСТВО РАЗВИТИЯ КОНКУРЕНЦИИ
И ЭКОНОМИКИ УЛЬЯНОВСКОЙ ОБЛАСТИ
П Р И К А З

23 января 2018 г.

г. Ульяновск

№ 06-16

О внесении изменения в приказ Министерства развития конкуренции и экономики Ульяновской области от 14.12.2017 № 06-577
П р и к а з ы в а ю:

1. Внести в приложение к приказу Министерства развития конкуренции и экономики Ульяновской области от 14.12.2017 № 06-577 «Об установлении тарифов на услуги по передаче тепловой энергии, теплоносителя, оказываемые ОБЛАСТНЫМ ГОСУДАРСТВЕННЫМ КАЗЁННЫМ ПРЕДПРИЯТИЕМ «КОРПОРАЦИЯ РАЗВИТИЯ КОММУНАЛЬНОГО КОМПЛЕКСА УЛЬЯНОВСКОЙ ОБЛАСТИ», на 2018 год» изменение, дополнив строку 1 таблицы подстрокой 1.9 следующего содержания:

1.9.	На территории муниципального образования «Ишеевское городское поселение» Ульяновского района Ульяновской области								
1.9.1.	однотавочный, руб./Гкал	с 27.01.2018 по 30.06.2018	105,80	-					
		с 01.07.2018 по 31.12.2018	109,40	-					

2. Настоящий приказ вступает в силу с 27 января 2018 года.

Министр Р.Т.Давлятшин

 МИНИСТЕРСТВО РАЗВИТИЯ КОНКУРЕНЦИИ
И ЭКОНОМИКИ УЛЬЯНОВСКОЙ ОБЛАСТИ
П Р И К А З

23 января 2018 г.

г. Ульяновск

№ 06-17

О внесении изменения в приказ Министерства развития конкуренции и экономики Ульяновской области от 14.12.2017 № 06-576
П р и к а з ы в а ю:

1. Внести в приложение к приказу Министерства развития

конкуренции и экономики Ульяновской области от 14.12.2017 № 06-576 «Об установлении тарифов на тепловую энергию, поставляемую потребителям ОБЛАСТНЫМ ГОСУДАРСТВЕННЫМ КАЗЁННЫМ ПРЕДПРИЯТИЕМ «КОРПОРАЦИЯ РАЗВИТИЯ КОММУНАЛЬНОГО КОМПЛЕКСА УЛЬЯНОВСКОЙ ОБЛАСТИ», на 2018 год» изменение, дополнив строку 1 таблицы подстрокой 1.22 следующего содержания:

1.22.	На территории муниципального образования «Ишеевское городское поселение» Ульяновского района Ульяновской области								
1.22.1.	Потребители, кроме населения (тарифы указываются без учёта НДС)								
	однота-вочный, руб./Гкал	с 27.01.2018 по 30.06.2018	1341,51	-	-	-	-	-	-
		с 01.07.2018 по 31.12.2018	1392,29	-	-	-	-	-	-
1.22.2.	Население (тарифы указываются с учётом НДС) <*>								
	однота-вочный, руб./Гкал	с 27.01.2018 по 30.06.2018	1582,98	-	-	-	-	-	-
		с 01.07.2018 по 31.12.2018	1642,90	-	-	-	-	-	-

2. Настоящий приказ вступает в силу с 27 января 2018 года.

Министр Р.Т.Давлятшин

 МИНИСТЕРСТВО ПРОМЫШЛЕННОСТИ,
СТРОИТЕЛЬСТВА, ЖИЛИЩНО-КОММУНАЛЬНОГО
КОМПЛЕКСА И ТРАНСПОРТА УЛЬЯНОВСКОЙ ОБЛАСТИ
П Р И К А З

18.01.2018 г.

г. Ульяновск

№ 06-0д

О внесении изменений в приказ Министерства строительства, жилищно-коммунального комплекса и транспорта Ульяновской области от 30.09.2015 № 26-од

В целях повышения эффективности согласования передачи государственными казёнными, бюджетными и автономными учреждениями Ульяновской области, находящегося у них на праве оперативного управления **п р и к а з ы в а ю:**

Внести в приказ Министерства строительства, жилищно-коммунального комплекса и транспорта Ульяновской области от 30.09.2015 № 26-од «Об осуществлении полномочий отраслевого органа» следующие изменения:

1. Дополнить пунктами 2 и 2.1 следующего содержания:
«2. При осуществлении согласования подведомственному казённому учреждению сделок по предоставлению имущества, находящегося у них на праве оперативного управления в аренду на новый срок без проведения конкурсов или аукционов необходимо соблюдать следующие сроки направления и согласования документов:

направление подведомственным казённым учреждением обращения в Агентство государственного имущества и земельных отношений Ульяновской области обращения о выражении мнения о целесообразности совершения сделки по заключению договора аренды имущества не позднее чем за 75 календарных дней до окончания срока действия договора аренды;

направление подведомственным учреждением обращения предоставления имущества в аренду в Министерство промышленности, строительства, жилищно-коммунального комплекса и транспорта Ульяновской области не позднее чем за 40 календарных дней до окончания срока действия договора аренды;

2.1. Основание для отказа в согласовании передачи имущества в аренду: отсутствие подготовленного подведомственным казённым учреждением мотивированного обоснования использования имущества для осуществления своей уставной деятельности - при предоставлении имущества в аренду на срок менее 3 лет, в случае если величина арендной платы с учётом НДС и без учёта коммунальных платежей в месяц, указанная в отчёте об оценке, оставляет не менее 20000 рублей.»

2. Пункт 2 считать пунктом 3.

3. В Порядке предварительного согласования подведомственному казённому учреждению распоряжения движимым имуществом:

а) в разделе 1 слово «Департамента» заменить словом «Агентства»;

б) в разделе 2:

в) в пункте 2.1:

в первом абзаце после слова «Министерство» дополнить словами «промышленность»;

в подпункте в) слово «Департамента» заменить словом «Агентства»;

в абзаце первом и втором пункта 2.2 слова «департамент финансового обеспечения и экономического развития» заменить словами «департамент финансового, правового и административного обеспечения».

4. В Порядке предварительного согласования подведомственному государственному бюджетному учреждению совершения крупных сделок:

а) в разделе 1 слово «Департамента» заменить словом «Агентства»;

б) в пункте 2.1:

в первом абзаце после слова «Министерство» дополнить словами «промышленность»;

в подпункте в) слово «Департамента» заменить словом «Агентства»;

в абзаце первом и втором пункта 2.2 слова «департамент финансового обеспечения и экономического развития» заменить словами «департамент финансового, правового и административного обеспечения».

5. В Порядке принятия решения об одобрении подведомственному государственному учреждению совершения сделок с заинтересованностью:

а) в разделе 1 слово «Департамента» заменить словом «Агентства»;

б) в разделе 2:

в) в пункте 2.1:

в первом абзаце после слова «Министерство» дополнить словами «промышленность»;

в подпункте в) слово «Департамента» заменить словом «Агентства»;

в абзаце первом и втором пункта 2.2 слова «департамент финансового обеспечения и экономического развития» заменить словами «департамент финансового, правового и административного обеспечения».

6. В Порядке согласования совершения государственным учреждением Ульяновской области сделок с недвижимым имуществом и особо ценным движимым имуществом, закреплённым за ним учредителем или приобретённым за счёт средств, выделенных ему учредителем на приобретение такого имущества:

а) в разделе 1 слово «Департамента» заменить словом «Агентства»;

б) в разделе 2:

в) в пункте 2.1:

в первом абзаце после слова «Министерство» дополнить словами «промышленность»;

в подпункте в) слово «Департамента» заменить словом «Агентства»;

в абзаце первом и втором пункта 2.2 слова «департамент финансового обеспечения и экономического развития» заменить словами «департамент финансового, правового и административного обеспечения».

7. В Порядке согласования внесения государственным автономным учреждением Ульяновской области денежных средств и иного имущества в уставный (складочный) капитал других юридических лиц или передачи этого имущества и иным образом другим юридическим лицам в качестве их учредителя или участника:

а) в разделе 1 слово «Департамента» заменить словом «Агентства»;

б) в разделе 2:

в) в пункте 2.1:

в первом абзаце после слова «Министерство» дополнить словами «промышленность»;

в подпункте в) слово «Департамента» заменить словом «Агентства»;

в абзаце первом и втором пункта 2.2 слова «департамент финансового обеспечения и экономического развития» заменить словами «департамент финансового, правового и административного обеспечения».

Министр Д.А.Вавилин

 МИНИСТЕРСТВО ПРОМЫШЛЕННОСТИ,
СТРОИТЕЛЬСТВА, ЖИЛИЩНО-КОММУНАЛЬНОГО
КОМПЛЕКСА И ТРАНСПОРТА
УЛЬЯНОВСКОЙ ОБЛАСТИ
П Р И К А З

22.01.2018 г.

г. Ульяновск

№ 07-од

Об утверждении порядка заключения Фондом модернизации жилищно-коммунального комплекса Ульяновской области с гражданами - собственниками помещений многоквартирных домах соглашений о погашении задолженности по уплате взносов на капитальный ремонт общего имущества в многоквартирном доме

В целях реализации региональной программы капитального ремонта общего имущества в многоквартирных домах, расположенных на территории Ульяновской области, на 2014-2044 годы, утверждённой постановлением Правительства Ульяновской области от 19.02.2014 № 51-П «Об утверждении региональной программы капитального ремонта общего имущества в многоквартирных домах, расположенных на территории Ульяновской области, на 2014 - 2044 годы», повышения платёжной дисциплины граждан - собственников помещений в многоквартирных домах, принявших решение о формировании фонда капитального ремонта на счёте регионального оператора, а также соблюдения прав граждан - собственников помещений в многоквартирных домах на получение мер социальной поддержки, досудебное урегулирование вопроса погашения задолженности по взносам на капитальный ремонт и начисленных пеней занесёвременно и (или) не полную уплату взносов на капитальный ремонт **п р и к а з ы в а ю:**

Утвердить прилагаемый Порядок заключения Фондом модернизации жилищно-коммунального комплекса Ульяновской области с гражданами - собственниками помещений в многоквартирных домах соглашений о погашении задолженности по уплате взносов на капитальный ремонт общего имущества в многоквартирном доме.

Министр Д.А.Вавилин

УТВЕРЖДЕН

приказом Министерства

промышленности, строительства,

жилищно-коммунального комплекса Ульяновской области

от 22.01.2018 № 07-од

ПОРЯДОК
заключения Фондом модернизации жилищно-коммунального комплекса Ульяновской области с гражданами - собственниками помещений в многоквартирных домах соглашений о погашении задолженности по уплате взносов на капитальный ремонт общего имущества в многоквартирном доме

1. Настоящий Порядок заключения региональным оператором - Фондом модернизации жилищно-коммунального комплекса Ульяновской области с гражданами - собственниками помещений в многоквартирных домах соглашений о погашении задолженности по уплате взносов на капитальный ремонт общего имущества в многоквартирном доме (далее - Порядок) разработан в целях повышения платёжной дисциплины граждан - собственников помещений в многоквартирных домах (далее - собственники),

принявших решение о формировании фонда капитального ремонта на счёте регионального оператора, соблюдения прав собственников на получение мер социальной поддержки, досудебного урегулирования вопроса погашения задолженности по взносам на капитальный ремонт и начисленных пеней за несвоевременную и (или) не полную уплату взносов на капитальный ремонт, устанавливает порядок и условия заключения Фондом модернизации жилищно-коммунального комплекса Ульяновской области (далее - Фонд) с собственниками соглашений о погашении задолженности по уплате взносов на капитальный ремонт общего имущества в многоквартирном доме (далее - соглашение о расщорчке).

2. Соглашение о расщорчке заключается Фондом на основании заявления собственника, оформленного по форме согласно Приложению № 1 к настоящему Порядку, при соблюдении условий, установленных пунктом 3 настоящего Порядка, и предоставлении всех документов, указанных в пункте 4 настоящего Порядка.

3. Соглашение о расщорчке заключается при одновременном соблюдении следующих условий:

собственник имеет просроченную задолженность по уплате взносов на капитальный ремонт и начисленных пеней за период не менее 6 месяцев или сумма единовременно начисленных взносов на капитальный ремонт превышает пять тысяч рублей;

наличие оплаты взносов на капитальный ремонт не менее, чем за 1 месяц;

отсутствиенеисполненного соглашения о расщорчке с собственником.

4. Одновременно с заявлением собственника о заключении с ним соглашения о расщорчке в Фонд должны быть предоставлены следующие документы:

копия паспорта гражданина Российской Федерации заявителя;

копии документов, подтверждающих право собственности заявителя на помещение в многоквартирном доме;

копия документов, подтверждающих уплату взносов на капитальный ремонт не менее, чем за 1 месяц (при наличии).

5. Заявление о заключении соглашения о расщорчке и документы, указанные в пункте 4 настоящего Порядка, могут быть представлены в Фонд собственником следующим способом:

лично либо его представителем (законным представителем);

направлены посредством почтовой или курьерской связи.

Полномочия представителя подтверждаются доверенностью, оформленной в порядке, установленном гражданским законодательством Российской Федерации.

Полномочия законного представителя подтверждаются документами, удостоверяющими его статус и полномочия.

При представлении копий документов, указанных в пункте 4 настоящего Порядка, предъявляются их оригиналы для обозре-



ния. Копии документов сверяются с оригиналами и заверяются работником Фонда, принимающим документы.

При представлении документов собственником или его представителем (законным представителем) посредством почтовой или курьерской связи, предъявляются нотариально заверенные копии документов.

6. Основаниями для принятия Фондом решения об отказе в заключении соглашения о рассрочке являются:

несоблюдение условий, установленных пунктом 3 настоящего Порядка;

непредставление или неполное представление документов, указанных в пункте 4 настоящего Порядка;

непредставление документов, подтверждающих полномочия представителя (законного представителя), в случае, если заявление о заключении соглашения о рассрочке и документы подаются в Фонд представителем (законным представителем) собственника;

наличие неисполненного соглашения о рассрочке с собственником.

7. Срок предоставления рассрочки определяется Фондом с учетом срока, указанного собственником в заявлении, и не может превышать:

6 месяцев в случае, если сумма просроченной задолженности по уплате взносов на капитальный ремонт и начисленных пеней или сумма единовременно начисленных взносов на капитальный ремонт не превышает 6 тысяч рублей;

1 года в случае, если сумма просроченной задолженности по уплате взносов на капитальный ремонт и начисленных пеней или сумма единовременно начисленных взносов на капитальный ремонт превышает 6 тысяч рублей.

8. Соглашение о рассрочке заключается в простой письменной форме согласно Приложению № 2 к настоящему Порядку. Обязательным приложением к соглашению о рассрочке является график погашения задолженности с указанием периода внесения и размера платежей.

9. Проект соглашения о рассрочке составляется Фондом не позднее 30 календарных дней со дня получения Фондом заявления и документов, указанных в пункте 4 настоящего Порядка.

10. Соглашение о рассрочке считается заключенным со дня получения Фондом подписанного собственником экземпляра такого соглашения.

11. Со дня заключения соглашения о рассрочке в пределах срока предоставления рассрочки начисление пени на сумму просроченной задолженности производится.

12. Наличие заключенного соглашения о предоставлении рассрочки не освобождает собственника от своевременного исполнения обязательств по внесению ежемесячных текущих платежей по взносам на капитальный ремонт на период его действия такого соглашения.

ПРИЛОЖЕНИЕ № 1

к Порядку заключения Фондом модернизации жилищно-коммунального комплекса Ульяновской области с гражданами - собственниками помещений в многоквартирных домах соглашений о погашении задолженности по уплате взносов на капитальный ремонт общего имущества в многоквартирном доме

ФОРМА ЗАЯВЛЕНИЯ

Директору Фонда модернизации жилищно-коммунального комплекса Ульяновской области _____ от _____ (Ф.И.О. собственника либо представителя (полностью) место жительства _____ паспорт (серия, номер, кем и когда выдан) _____ контактный телефон _____

ЗАЯВЛЕНИЕ

о заключении соглашения о погашении задолженности по уплате взносов на капитальный ремонт общего имущества в многоквартирном доме

Прошу заключить соглашение о погашении задолженности по уплате взносов на капитальный ремонт общего имущества в многоквартирном доме за помещение № _____ в многоквартирном доме, расположенном по адресу: _____

_____ принадлежащее мне на праве собственности, сроком на _____ (указать) месяцев (указать) срок, на который желательно предоставление рассрочки) в связи с _____

(указать обстоятельства, не позволяющие погасить задолженность уплате взносов единовременно)

- Приложения:
1. Копия паспорта на _____ л.;
 2. Копии документов, подтверждающих право собственности заявителя на помещение в многоквартирном доме на _____ л.;
 3. Копии документов, подтверждающих уплату взносов на капитальный ремонт не менее, чем за один месяц на _____ л.;
 4. Копия доверенности (в случае подачи заявления представителем по доверенности) на _____ л.
- « _____ » 20 _____ г. _____ (подпись) _____ (расшифровка)

ПРИЛОЖЕНИЕ № 2

к Порядку заключения Фондом модернизации жилищно-коммунального комплекса Ульяновской области с гражданами - собственниками помещений в многоквартирных домах соглашений о погашении задолженности по уплате взносов на капитальный ремонт общего имущества в многоквартирном доме

ПРИМЕРНАЯ ФОРМА

СОГЛАШЕНИЕ № _____

о погашении задолженности по уплате взносов на капитальный ремонт общего имущества в многоквартирном доме г. Ульяновск « _____ » 20 _____ года

Фонд модернизации жилищно-коммунального комплекса Ульяновской области, именуемый в дальнейшем «Фонд», в лице директора _____, действующего на основании Устава, с одной стороны, и гражданин _____

(полные Ф.И.О. гражданина - собственника помещения в многоквартирном доме) паспорт (серия, номер, кем и когда выдан) _____

именуемый в дальнейшем «Собственник», с другой стороны, в дальнейшем совместно именуемые Стороны, в соответствии с Жилищным кодексом Российской Федерации и «Порядком заключения Фондом модернизации жилищно-коммунального комплекса Ульяновской области с гражданами - собственниками помещений в многоквартирных домах соглашений о погашении задолженности по уплате взносов на капитальный ремонт общего имущества в многоквартирном доме», утвержденным приказом Министерства промышленности, строительства, ЖКХ и транспорта Ульяновской области от « _____ » _____ 2017 № _____, заключили настоящее соглашение о погашении задолженности по уплате взносов на капитальный ремонт общего имущества в многоквартирном доме (далее - Соглашение) о нижеследующем

1. Предмет Соглашения

1.1. В соответствии с настоящим Соглашением Фонд предоставляет собственнику рассрочку при погашении задолженности по уплате взносов на капитальный ремонт общего имущества в многоквартирном доме за помещение _____

(указывается адрес помещения, по уплате взносов за которое предоставляется рассрочка) в сумме _____ (_____) руб. _____ коп., на срок _____ (_____) месяцев, а Собственник обязуется погасить указанную задолженность в соответствии с графиком погашения задолженности (приложение № 1 к настоящему Соглашению).

2. Обязанности Сторон Соглашения

2.1. В целях исполнения настоящего Соглашения Фонд обязан:

2.1.1. Ежемесячно предоставлять платежные документы на уплату взносов на капитальный ремонт и погашению задолженности по помещению, указанному в пункте 1.1 настоящего Соглашения, в соответствии с графиком погашения задолженности (приложение № 1 к настоящему Соглашению).

2.1.2. Со дня заключения настоящего Соглашения на срок предоставленной рассрочки не производить начисление пени на сумму просроченной задолженности, указанную в пункте 1.1 настоящего Соглашения.

2.2. В целях исполнения настоящего Соглашения Собственник обязан ежемесячно в срок до 25 числа месяца, следующего за истекшим месяцем, оплачивать на основании платежных документов, предоставленных Фондом, сумму текущих взносов на капитальный ремонт и задолженности по помещению, указанному в пункте 1.1 настоящего Соглашения, в соответствии с графиком погашения задолженности (приложение № 1 к настоящему Соглашению).

3. Прочие условия

3.1. Во всем, что не урегулировано настоящим Соглашением, Стороны руководствуются законодательством Российской Федерации и Ульяновской области

3.2. Настоящее Соглашение составлено в 2 (двух) экземплярах, имеющих равную юридическую силу, по одному для каждой из Сторон.

3.3. Настоящее Соглашение вступает в силу со дня получения Фондом подписанного Собственником настоящего Соглашения.

4. Подписи Сторон

Собственник: _____ Фонд модернизации жилищно-коммунального комплекса Ульяновской области
Паспорт: _____ Юридический адрес: _____
ИНН: _____ КПП: _____
ОГРН: _____
Адрес: _____ БАНК: _____
БИК: _____
к/с: _____
р/с: _____
Директор: _____
М.П. _____

ПРИЛОЖЕНИЕ № 1

к соглашению о погашении задолженности по уплате взносов на капитальный ремонт общего имущества в многоквартирном доме от « _____ » _____ 20 _____ г. № _____

ГРАФИК ПОГАШЕНИЯ ЗАДОЛЖЕННОСТИ

№ п/п	Месяц	Сумма текущих начислений, (руб.)	Сумма задолженности, (руб.)	Общая сумма к оплате, (руб.)

Итого: _____ руб.

Собственник: _____ Фонд модернизации жилищно-коммунального комплекса Ульяновской области
Директор: _____
М.П. _____

ИЗВЕЩЕНИЕ О ПРОВЕДЕНИИ СОБРАНИЯ О СОГЛАСОВАНИИ МЕСТОПОЛОЖЕНИЯ ГРАНИЦЫ ЗЕМЕЛЬНОГО УЧАСТКА

Кадастровым инженером Черновой Ольгой Владимировной, Ульяновская область, Чердаклинский район, р.п. Чердаклы, ул. Ленина, 29, 84231 2-31-64, ovshegova.73@mail.ru, выполняются кадастровые работы по уточнению местоположения границы и площади земельных участков, расположенных по адресу: Ульяновская область, Ульяновский район, с/т «Волжские зори», участок 134, кадастровый номер 73:19:101201:140, участок 140 с кадастровым номером 73:19:101201:146.

Заказчиком кадастровых работ является Степанова С.В., зарегистрированная по адресу: г. Ульяновск, ул. Фруктовая, д. 6, кв. 60. Собрание заинтересованных лиц по поводу согласования местоположения границы состоит по адресу: Ульяновская область, Чердаклинский район, р.п. Чердаклы, ул. Ленина, 29 1 марта 2018 года в 10 часов 00 минут.

С проектом межевого плана земельного участка можно ознакомиться по адресу: Ульяновская область, Чердаклинский район, р.п. Чердаклы, ул. Ленина, 29. Возражения по проекту межевого плана и требования о проведении согласования местоположения границ земельных участков на местности принимаются с 30 января 2018 года по 1 марта 2018 года по адресу: Ульяновская область, Чердаклинский район, р.п. Чердаклы, ул. Ленина, 29.

Смежные земельные участки, с правообладателем которых требуется согласовать местоположение границ: Ульяновская область, Ульяновский район, с/т «Волжские зори», участок 141 с кадастровым номером 73:19:101201:147, участок 133 с кадастровым номером 73:19:101201:139, участок 139 с кадастровым номером 73:19:101201:145, участок 135 с кадастровым номером 73:19:101201:141.

При проведении согласования местоположения границ при себе необходимо иметь документ, удостоверяющий личность, а также документы о правах на земельный участок.

ИНФОРМАЦИОННОЕ СООБЩЕНИЕ

Муниципальное учреждение - администрация муниципального образования «Красноярское сельское поселение» Чердаклинского района Ульяновской области информирует сельскохозяйственные организации или крестьянские (фермерские) хозяйства, использующие земельный участок, находящийся в долевой собственности, о возможности приобретения в течение шести месяцев со дня возникновения права муниципальной собственности на земельную долю у муниципального образования «Красноярское сельское поселение» Чердаклинского района Ульяновской области.

Указанные сельскохозяйственная организация или крестьянские (фермерские) хозяйства вправе приобрести земельные доли, находящиеся в муниципальной собственности, в соответствии со ст. 12 ФЗ Федерального закона от 24 июля 2002 г. № 101-ФЗ «Об обороте земель сельскохозяйственного назначения по цене, определяемой как произведение 15 процентов кадастровой стоимости квадратного метра такого земельного участка и площади, соответствующей размеру этой земельной доли.

Месторасположение	Ульяновская область, р-н Чердаклинский, СПК (колхоз) «Красноярский»
Дата возникновения права собственности на долю муниципального образования	07.08.2017
Кадастровый номер	73:21:230101:32
Разрешенное использование	Для сельскохозяйственного производства
Количество долей	2/1005
Общая площадь земельного участка кв. м	13485292 кв. м

Заинтересованные сельскохозяйственные организации или крестьянские (фермерские) хозяйства, использующие вышеуказанный земельный участок на основании вышеуказанной информации, подают заявление на имя главы администрации муниципального образования «Красноярское сельское поселение» Чердаклинского района Ульяновской области.

В заявлении указываются:

1. Цель использования земельного участка
2. Испрашиваемое право на земельный участок
3. Сведения о заявителе (юридическом лице).

К заявлению прилагаются документы, подтверждающие использование сельскохозяйственной организации или крестьянские (фермерские) хозяйства вышеуказанного земельного участка, копии учредительных документов юридического лица, заверенные в установленном порядке.

Заявления принимаются в письменной форме в течение 30 дней (при наличии документа удостоверяющего личность, а также документов, подтверждающих полномочия представителей таких лиц) в администрации муниципального образования «Красноярское сельское поселение» Чердаклинского района Ульяновской области по адресу: Ульяновская область, Чердаклинский район, пос. Колхозный, ул. Зеленая, д. 36. Телефон для справок 884 231 47 1 23.

25.12.2017 г. состоялось собрание граждан с. Покровское Цильнинского района Ульяновской области.

- Повестка дня:
1. О сборе и вывозе ТБО в с. Покровское.
 2. О восстановлении плотины в с. Покровское.
 3. Об обращении граждан с. Покровское о приостановке строительства фермы в водоохранной зоне с. Покровское.
 4. О правомерности использования территории Барского сада под пастуку предпринимателем Муляновым Г.М.

ИП Мулянов А.Г. и Мулянов Г.М. в соответствии с ч. 6 ст. 181.4 ГК РФ уведомляют участников соответствующего гражданско-правового сообщества - участников собрания граждан с. Покровское о намерении обратиться в суд, чтобы обжаловать указанный протокол собрания граждан с. Покровское от 25.12.2017 г. на предмет признания, собрание неправомерным, протокол недействительным, решения незаконным.

ИП Мулянов А.Г. и Мулянов Г.М. готовы предоставить заинтересованным лицам информацию, имеющую отношение к делу. Участники соответствующего гражданско-правового сообщества - участники собрания граждан с. Покровское могут присоединиться к указанному иску; лица, не присоединившиеся в порядке, установленном процессуальным законодательством, к такому иску, в том числе имеющие иные основания для оспаривания данного решения, в последующем не вправе обращаться в суд с требованиями об оспаривании данного решения, если только суд не признает причины этого обращения уважительными.

С документами и информацией заинтересованные лица могут ознакомиться с 12.02.2018 г. по 16.02.2018 г. с 10.00 до 12.00 по адресу: с. Покровское, административное здание ООО «Новая жизнь», ответственное лицо - Касьянова Валентина Николаевна.

ИЗВЕЩЕНИЕ

о возможности предоставления в собственность земельных долей сельскохозяйственным организациям или крестьянским (фермерским) хозяйствам, использующим земельный участок, находящийся в долевой собственности

В соответствии с пунктом 4 статьи 12 Федерального закона от 24.07.2002 № 101-ФЗ «Об обороте земель сельскохозяйственного назначения» Администрация муниципального образования «Старомаклаушское сельское поселение» Майнского района Ульяновской области извещает о возможности предоставления в течение шести месяцев со дня возникновения права муниципальной собственности в собственности муниципального образования «Старомаклаушское сельское поселение» Майнского района Ульяновской области (номер и дата государственной регистрации права: № 73:07:010502:1-73/010/2018-303 от 18.01.2018), сельскохозяйственной организации или крестьянскому (фермерскому) хозяйству, использующим земельный участок с кадастровым номером 73:07:010502:1, адрес: Ульяновская область, Майнский район, с. Старые Маклауши, коопхоз «Дружба», площадью 4341994 кв. м, категория земель - земли сельскохозяйственного назначения, разрешенное использование - для сельскохозяйственного производства, находящийся в долевой собственности, по цене, определяемой как произведение 15 процентов кадастровой стоимости одного квадратного метра такого земельного участка и площади, соответствующей размеру этой земельной доли. Площадь одной земельной доли 7,5 га.

Сельскохозяйственная организация или крестьянское (фермерское) хозяйство, использующие указанный выше земельный участок, в течение тридцати дней соответственно со дня опубликования настоящего извещения вправе подавать заявления о намерении приобрести данные земельные доли.

К заявлению прилагаются:

- копии и подлинники документов, либо заверенные копии, удостоверяющих личность гражданина или подтверждающих регистрацию юридического лица;
- копии и подлинники документов, либо заверенные копии документов, подтверждающих статус заявителя как сельскохозяйственной организации или крестьянского (фермерского) хозяйства;
- документы, удостоверяющие право покупателя на использование земельного участка, находящегося в долевой собственности, в котором планируется осуществить куплю-продажу земельных долей;
- документ, подтверждающий факт использования земельного участка, находящегося в долевой собственности, по целевому назначению.

Дата окончания приема заявлений - 26.02.2018 г.

При поступлении нескольких заявлений, соответствующих требованиям, установленных данным извещением и при прочих равных условиях, земельные доли продаются первому обратившемуся с заявлением лицу.

Адрес и место подачи заявлений - Администрация муниципального образования «Старомаклаушское сельское поселение» Майнского района Ульяновской области (Ульяновская область, Майнский район, село Старые Маклауши, ул. Молодежная, 14, каб. 1); режим работы: понедельник - пятница с 8:00 до 12:00 и с 13:00 до 17:00 по местному времени; обеденный перерыв с 12:00 до 13:00; телефон для справок (84244) 57-2-23.

Способ подачи заявлений - лично в виде бумажного документа. Форма заявления размещена на официальном сайте Администрации муниципального образования «Старомаклаушское сельское поселение» Майнского района Ульяновской области в сети Интернет - http://maklaushi.ru.

Извещение о согласовании проекта межевания земельных участков

Кадастровым инженером Никашиной Еленой Николаевной, квалификационный аттестат № 73-11-140, почтовый адрес: 433240, Ульяновская обл., Сурский район, р.п. Сурское, ул. Хазова, 108, контактный телефон 89278258887, e-mail: nikashina87@mail.ru, выполняются кадастровые работы в связи с образованием двух земельных участков, ориентировочной общей площадью 18,6 га, путем выдела в счет двух долей в праве общей собственности из земельного участка с кадастровым номером 73:17:012801:1, расположенного по адресу: Ульяновская обл., Сурский р-н, СПК «Сурский». Заказчиком кадастровых работ являются: Абрамушкин Алексей Федорович, Абрамушкина Фаина Николаевна, почтовый адрес: 433245, Ульяновская обл., Сурский район, с. Гулошево, ул. Центральная, дом 2, контактный телефон 89278004827. С проектом межевания земельных участков для ознакомления и согласования можно обратиться по адресу: 433240, Ульяновская обл., Сурский район, р.п. Сурское, ул. Советская, дом 25, каб. 13 с понедельника по пятницу с 9.00 до 13.00 по местному времени в течение 30 календарных дней со дня опубликования настоящего объявления. Предложения о доработке и возражения относительно места положения границ и размеров выделяемых земельных участков по проекту межевания принимаются в письменной форме в течение 30 дней с момента опубликования объявления по адресу: 433240, Ульяновская обл., Сурский район, р.п. Сурское, ул. Советская, дом 25, каб.13, e-mail: nikashina87@mail.ru.

Извещение о согласовании проекта межевания

Кадастровым инженером Рамазановой Лилией Харисовной, являющейся работником ООО «Спутник-Сервис» (квалификационный аттестат № 73-11-87, адрес: 432071, г. Ульяновск, ул. Федерации, 12, адрес электронной почты: bti-sputnik@mail.ru; тел. 44-56-00, номер регистрации в государственном реестре лиц, осуществляющих кадастровую деятельность 11125), выполняются кадастровые работы в отношении земельного участка, образованного путем выдела в счет земельных долей из земельного участка с кадастровым номером 73:21:230101:32, расположенного по адресу: Ульяновская область, Чердаклинский р-н, пос. Колхозный, СПК «Красноярский».

Заказчиком кадастровых работ является Тарасов Михаил Александрович (Россия, Ульяновская обл., г. Ульяновск, ул. Карбышева, д. 40, кв. 16; тел. 8-908-479-61-32).

Для ознакомления с проектом межевания и его согласования можно обратиться по адресу: 432071, г. Ульяновск, ул. Федерации, 12, адрес электронной почты: bti-sputnik@mail.ru; тел. 44-56-00.

Предложения по доработке и обоснованные возражения относительно размера и местоположения границ выделяемого земельного участка по проекту межевания направлять в письменной форме в течение тридцати дней со дня публикации настоящего извещения по адресу: 432071, г. Ульяновск, ул. Федерации, 12, адрес электронной почты: bti-sputnik@mail.ru; тел. 44-56-00.

Извещение о согласовании проекта межевания земельных участков

Кадастровым инженером Никашиной Еленой Николаевной, квалификационный аттестат № 73-11-140, почтовый адрес: 433240, Ульяновская обл., Сурский район, р.п. Сурское, ул. Хазова, 108, контактный телефон 89278258887, e-mail: nikashina87@mail.ru, выполняются кадастровые работы в связи с образованием 1 (одного) земельного участка, ориентировочной общей площадью 7,4 га, путем выдела в счет 1 (одной) доли в праве общей долевой собственности из земельного участка с кадастровым номером 73:17:011401:2, расположенного по адресу: Ульяновская обл., Сурский р-н, СПК «Заветы Ильича». Заказчиком кадастровых работ является Куликов Николай Васильевич, почтовый адрес: 433240, Ульяновская обл., Сурский район, р.п. Сурское, ул. Хазова, дом 23, контактный телефон 89020062994. С проектом межевания земельных участков для ознакомления и согласования можно обратиться по адресу: 433240, Ульяновская обл., Сурский район, р.п. Сурское, ул. Советская, дом 25, каб.13 с понедельника по пятницу с 9.00 до 13.00 по местному времени в течение 30 календарных дней со дня опубликования настоящего объявления. Предложения о доработке и возражения относительно места положения границ и размеров выделяемых земельных участков по проекту межевания принимаются в письменной форме в течение 30 дней с момента опубликования объявления по адресу: 433240, Ульяновская обл., Сурский район, р.п. Сурское, ул. Советская, дом 25, каб.13, e-mail: nikashina87@mail.ru.

Организатор торгов - конкурсный управляющий общества с ограниченной ответственностью «САХО-Агро Ульяновск» (ИНН 7309904029, ОГРН 1077309000306, г. Новосибирск, ул. Большевикская, д. 135/2, СНИЛС 079-310-109-53) Алексеев Олег Васильевич (445039, Самарская область, г. Тольятти, а/я 3554, ИНН 632200498093, тел. +79276186863, aov.6204@mail.ru, СНИЛС 009-669-739-00), член Ассоциации «КМ СРО АУ «Единство» (350007, г. Краснодар, ул. Кубано-набережная, д. 1, корпус 0, ОГРН1042304980794, ИНН 2309090437, КПП 230901001, регистрация в реестре СРО - № 0022 от 24.12.2004), действующий в рамках конкурсного производства на основании решения Арбитражного суда Ульяновской области от 20.01.2014 и определения Арбитражного суда Ульяновской области от 20.04.2016 по делу № А72-9501/2012 сообщает о том, что торги посредством публичного предложения по продаже имущества ООО «САХО-Агро Ульяновск», назначенные к проведению на электронной площадке ООО «МЭТС» в сети Интернет по адресу: http://www.m-ets.ru/c 00:00 МСК 15.01.2018 г. по 23:59 МСК 08.04.2018 г. в части лотов № 1 и 2 (предмет залога АО «Россельхозбанк»), признаны состоявшимися.

Победителем торгов по лоту № 1 признано Общество с ограниченной ответственностью «ГУБЕРНИЯ» (446653, Самарская область, Алексеевский район, село Патровка, улица Советская, дом 56, +79278915369, mn.levanov08@gmail.com, ИНН 6377000189, ОГРН 1146377133209) первым подавшее заявку на первом этапе торгов и предложившее цену - 191 000,00 рублей.

Победителем торгов по лоту № 2 признано Общество с ограниченной ответственностью «ГУБЕРНИЯ» (446653, Самарская область, Алексеевский район, село Патровка, улица Советская, дом 56, +79278915369, mn.levanov08@gmail.com, ИНН 6377000189, ОГРН 1146377133209) первым подавшее заявку на первом этапе торгов и предложившее цену - 920 000,00 рублей.

Заинтересованность ООО «ГУБЕРНИЯ» по отношению к должнику (ООО «САХО-Агро Ульяновск»), кредиторам и арбитражному управляющему Алексееву О.В. отсутствует. Арбитражный управляющий Алексеев О.В. и должник не участвует в капитале ООО «ГУБЕРНИЯ». ООО «Губерния» не является членом саморегулируемой организации арбитражных управляющих, членом или руководителем которой является арбитражный управляющий.

Организатор торгов предлагает широкому кругу лиц воспользоваться преимущественным правом покупки имущества входящего в состав лота № 1 и лота № 2 в порядке ст. 179 ФЗ «О несостоятельности (банкротстве)». Заявления (заявки) о намерении воспользоваться преимущественным правом приобретения принимаются Алексеевым Олегом Васильевичем по почтовому адресу - 445039, Самарская область, г. Тольятти, а/я 3554, на электронный адрес - aov.6204@mail.ru или нарочно по адресу: Самарская область, г. Тольятти, ул. Юбилейная, д. 2в, офис 907, ежедневно в рабочие дни с 09.00 до 17.00 в сроки установленные ст. 179 ФЗ «О несостоятельности (банкротстве)», исчисляемые с даты публикации настоящего сообщения в открытом доступе в местном издании («Ульяновская правда») и на сайте газеты «Коммерсантъ» - с 26.01.2018.

В состав лота № 1 входит следующее имущество: земельный участок, кадастровый номер 73:02:013401:87, категория земель: земли сельскохозяйственного назначения, площадь: 441303 кв. м, адрес (местоположение): Ульяновская область, Барышский район, участок находится примерно по направлению на юго-восток от ориентира п. Степановка, расположенного за пределами участка, предмет залога АО «Россельхозбанк». Начальная минимальная цена продажи лота №1 - 190 224,00 рублей, НДС не облагается. Цена, сформированная на торгах, определяющая цену договора, - 191000,00 рублей, НДС не облагается.

В состав лота № 2 входит следующее имущество: земельный участок, кадастровый номер: 73:05:021001:300, категория земель: земли сельскохозяйственного назначения, площадь: 2137596 кв. м, адрес (местоположение): Ульяновская область, Карсунский район, участок расположен в 5,8 км на юго-запад отс. Базарный Урень, предмет залога АО «Россельхозбанк». Начальная минимальная цена продажи лота № 2 - 919 728,00 рублей НДС не облагается. Цена, сформированная на торгах, определяющая цену договора, - 920000,00 рублей, НДС не облагается.

Организатор торгов - конкурсный управляющий ООО «СТРОЙЭЛЕКТРОСАНТЕХМОНТАЖ» - Айнетдинов Алимжан Адльганович (ИНН 732300796547, СНИЛС ПФ РФ № 075-692-609-05), член Ассоциации СОАУ «Меркурий» (125047, г. Москва, ул. 4-я Тверская-Ямская, д. 2/11, стр. 2, ОГРН 1037710023108; ИНН 7710458616, реестровый номер 0012), действующий на основании Определения Арбитражного суда Ульяновской области по делу № А72-7336/2016 от 28 марта 2017 года, сообщает, что торги РАД-122744, РАД-122745 по продаже имущества должника признаны состоявшимися и о проведении повторных торгов в форме электронного аукциона открытого по составу участников и форме подачи предложений о цене по продаже имущества ООО «СТРОЙЭЛЕКТРОСАНТЕХМОНТАЖ» (ОГРН 1147328003371, ИНН7328079269, г. Ульяновск, ул. Карбышева, д. 32, оф. 167):

Лот № 1: Право требования к АО «ФИА-БАНК» г. Самара, ИНН 6452012933 в размере 280653,56 руб., Лот № 2: Нежилое помещение, этаж 4, площадь - 21,6, кадастровый № 73:24:041612:1759 (гаражный комплекс). Начальная цена - Лот № 1: 31500,00 руб., Лот № 2: 810 000,00 руб. Оператор торгов АО «Российский аукционный дом» (www.lot-online.ru).

Прием заявок на участие в торгах осуществляется на ЭТП АО «РАД» с 9.00 по мск 29.01.2018 г. до 16.00 по мск 07.03.2018 г. в соответствии регламентом работы электронной площадки. Заявка оформляется в форме электронного документа в произвольной форме на русском языке и должна содержать сведения: наименование, организационно-правовую форму, место нахождения, почтовый адрес (для юр. лиц); ФИО, паспортные данные, место жительства (для физ. лиц); телефон; e-mail; сведения о наличии/отсутствии заинтересованности к должнику, кредиторам, конкурсному управляющему и о характере этой заинтересованности, сведения об участии в капитале заявителя конкурсного управляющего, а также саморегулируемой организации арбитражных управляющих, членом или руководителем которой является арбитражный управляющий. К заявке прилагаются: выписка из ЕГРЮЛ/ЕГРИП (для юр. лиц/ИП); копия документа, удостоверяющего личность (для физ. лиц); надлежащим образом заверенный перевод на русский язык документов о государственной регистрации юридического лица или государственной регистрации физического лица в качестве индивидуального предпринимателя в соответствии с законодательством соответствующего государства (для иностранного лица); документ, подтверждающий полномочия лица на осуществление действий от имени заявителя. Задаток - 10% от начальной цены лота перечисляется на счет: получатель: ООО «СТРОЙЭЛЕКТРОСАНТЕХМОНТАЖ», ИНН/КПП 7328079269/732801001, р/с 40702810520240000513 в Филиале Банка ВТБ (ПАО) в г. Нижнем Новгороде, к/с 3010181020000000837, БИК 042202837. Задаток считается внесенным, если денежные средства поступили на счет до окончания приема заявок. Торги будут проводиться 09.03.2018 г. в 10.00 мск, шаг аукциона - 5% от начальной цены. Победителем торгов признается участник, предложивший наиболее высокую цену. Подведение итогов торгов - 09.03.2018 г. в 15.00 по мск на ЭТП АО «РАД». Предложение о заключении договора купли-продажи направляется победителю торгов в течение 5 дней с даты подведения итогов торгов. Победитель торгов в течение 5 дней с даты получения предложения конкурсного управляющего о заключении договора обязан подписать договор купли-продажи. Оплата по договору производится Покупателем в течение 30 календарных дней с даты заключения договора купли-продажи по реквизитам: ООО «СТРОЙЭЛЕКТРОСАНТЕХМОНТАЖ», ИНН/КПП 7328079269/732801001, р/с 40702810520240000512 в Филиале Банка ВТБ (ПАО) в г. Нижнем Новгороде, к/с 3010181020000000837, БИК 042202837. Ознакомление с имуществом, документами и условиями проведения торгов по адресу: 432017, г. Ульяновск, пер. Комсомольский, д. 3, оф. 111, тел. +79272706012.

Организатор торгов - конкурсный управляющий ОАО «Автодеталь-Сервис» (432049, г. Ульяновск, ул. Пушкирева, д. 25, ИНН 7303008474, ОГРН 1027301488763) Лашин С.М. (ИНН 732711459555, СНИЛС 069-082-26177) сообщает о проведении торгов в форме электронного аукциона, открытого по составу участников и форме подачи предложений о цене по продаже имущества должника: Лот № 1: Товарный знак ОАО «Автодеталь-Сервис», Лот № 2: Право на полезную модель «Шарнир» (патент РФ № 83112), Лот № 3: Право на полезную модель «Рабочий цилиндр выключения сцепления» (патент № 93047), Лот № 4: Право на полезную модель «Главный цилиндр выключения сцепления» (патент № 93048), Лот № 5: Право на полезную модель «Муфта включения и отключения переднего колеса от привода а/м с устройством для самовыкатывания а/м» (патент № 106186). Начальная цена: Лот № 1: 1 562 000, Лот № 2: 1 368 000, Лот № 3: 868 000, Лот № 4: 868 000, Лот № 5: 1 012 000 руб. Оператор электронной площадки АО «Российский аукционный дом» (lot-online.ru). Прием заявок на участие в торгах осуществляется на ЭТП АО «РАД» с 9.00 по мск 29.01.2018 г. до 16.00 по мск 12.03.2018 г. в соответствии регламентом работы электронной площадки. Заявка оформляется в форме электронного документа в произвольной форме на русском языке и должна содержать сведения: наименование, организационно-правовую форму, место нахождения, почтовый адрес (для юр. лиц); ФИО, паспортные данные, место жительства (для физ. лиц); телефон; e-mail; сведения о наличии/отсутствии заинтересованности к должнику, кредиторам, конкурсному управляющему и о характере этой заинтересованности, сведения об участии в капитале заявителя конкурсного управляющего, а также саморегулируемой организации арбитражных управляющих, членом или руководителем которой является арбитражный управляющий. К заявке прилагаются: выписка из ЕГРЮЛ/ЕГРИП (для юр. лиц/ИП); копия документа, удостоверяющего личность (для физ. лиц); надлежащим образом заверенный перевод на русский язык документов о государственной регистрации юридического лица или государственной регистрации физического лица в качестве индивидуального предпринимателя в соответствии с законодательством соответствующего государства (для иностранного лица); документ, подтверждающий полномочия лица на осуществление действий от имени заявителя. Задаток - 20% от начальной цены лота перечисляется на счет получателя - ОАО «Автодеталь-Сервис», ИНН 7303008474, р/с № 40702810500000002044 в Ульяновском филиале АО АКБ «ГАЗБАНК», к/с: 30101810500000000856, БИК: 047308856. Задаток считается внесенным, если денежные средства поступили на счет до окончания приема заявок. Торги будут проводиться 14.03.2018 г. в 10.00 мск, шаг аукциона - 5% от начальной цены. Победителем торгов признается участник, предложивший наиболее высокую цену. Подведение итогов торгов - 14.03.2018 г. в 15.00 по мск на ЭТП АО «РАД». Предложение о заключении договора купли-продажи направляется победителю торгов в течение 5 дней с даты подведения итогов торгов. Победитель торгов в течение 5 дней с даты получения предложения конкурсного управляющего о заключении договора обязан подписать договор купли-продажи. Оплата производится Покупателем в течение 30 календарных дней с даты заключения договора купли-продажи на счет: ОАО «Автодеталь-Сервис», ИНН 7303008474, р/с №40702810600000002012 в Ульяновском филиале АО АКБ «ГАЗБАНК», к/с: 30101810500000000856, БИК: 047308856. Ознакомление с имуществом, документами и условиями проведения торгов по адресу: 432017, г. Ульяновск, Энгельса, 19, оф. 10, тел. +79021299476.

Организатор торгов - конкурсный управляющий ООО «Полигон» (432072, г. Ульяновск, 8-й проезд Инженерный, д. 9; ИНН 7328503230, ОГРН 1057328052100) Лашин С.М. (ИНН 732711459555, СНИЛС 069-082-26177) член Ассоциации СОАУ «Меркурий» (ОГРН 1037710023108; ИНН 7710458616, 125047, г. Москва, ул. 4-я Тверская-Ямская, д. 2/11, стр. 2) сообщает о проведении торгов посредством публичного предложения с открытой формой представления предложения о цене по продаже имущества должника: Лот № 1: Полигон по захоронению ТБО, расположенный по адресу: Ульяновская область, г. Ульяновск, в районе с. Красный Яр (восточнее очистных сооружений); Лот № 2: МАЗ 5549 (КПП, передняя ось, задний мост); Лот № 3: Дебиторская задолженность ООО «ДОК» в размере 5000000 руб. Начальная цена - Лот № 1: 44 354 726,00 руб., Лот № 2: 23 821,20 руб., Лот № 3: 4 500 000,00 руб. Оператор электронной площадки АО «Российский аукционный дом» (lot-online.ru). Прием заявок на участие в торгах осуществляется на ЭТП АО «РАД» с 9.00 по мск 28.02.2018 г. до 9.00 по мск 08.07.2018 г. в соответствии регламентом работы электронной площадки. Период снижения цены - 10 дней, шаг снижения - 5% от начальной цены. Цена отсечения - 40 % от начальной цены. Заявка оформляется в форме электронного документа в произвольной форме на русском языке и должна содержать сведения: наименование, организационно-правовую форму, место нахождения, почтовый адрес (для юр. лиц); ФИО, паспортные данные, место жительства (для физ. лиц); телефон; e-mail; сведения о наличии/отсутствии заинтересованности к должнику, кредиторам, конкурсному управляющему и о характере этой заинтересованности, сведения об участии в капитале заявителя конкурсного управляющего, а также саморегулируемой организации арбитражных управляющих, членом или руководителем которой является арбитражный управляющий. К заявке прилагаются: выписка из ЕГРЮЛ/ЕГРИП (для юр. лиц/ИП); копия документа, удостоверяющего личность (для физ. лиц); надлежащим образом заверенный перевод на русский язык документов о государственной регистрации юридического лица или государственной регистрации физического лица в качестве индивидуального предпринимателя в соответствии с законодательством соответствующего государства (для иностранного лица); документ, подтверждающий полномочия лица на осуществление действий от имени заявителя. Задаток - 20% от начальной цены лота в соответствующем периоде проведения торгов перечисляется на счет - ООО «Полигон», ИНН 7328503230, р/с 40702810602000103207 в Ульяновском филиале ПАО «Бинбанк», к/с 30101810922027300816, БИК 047308816. Задаток считается внесенным, если денежные средства поступили на счет до окончания соответствующего периода торгов в котором подана заявка. Победитель торгов по продаже имущества должника посредством публичного предложения определяется по правилам статьи 139 ФЗ «О несостоятельности (банкротстве)». Предложение о заключении договора купли-продажи направляется победителю торгов в течение 5 дней с даты подведения итогов торгов. Победитель торгов в течение 5 дней с даты получения предложения конкурсного управляющего о заключении договора обязан подписать договор купли-продажи. Оплата производится Покупателем в течение 30 календарных дней с даты заключения договора купли-продажи на счет: ООО «Полигон», ИНН 7328503230, р/с 4070281062040100665 в Ульяновском филиале ПАО «Бинбанк», к/с 30101810922027300816, БИК 047308816. Ознакомление с имуществом, документами и условиями проведения торгов по адресу: 432017, г. Ульяновск, Энгельса, 19, оф. 10, тел. +79021299476, lashin73@mail.ru.



Адрес редакции, адрес издателя: 432017, г. Ульяновск, ул. Пушкинская, 11. Тел. приемной 30-15-81. Тел. рекламного отдела 41-44-88. E-mail: pravda@mail.ru, www.ulpravda.ru
 Учредители: - Правительство Ульяновской области (432017, г. Ульяновск, пл. Ленина, д. 1);
 - Законодательное Собрание Ульяновской области (432970, г. Ульяновск, ул. Радищева, д. 1)
 Издатель - ОГАУ ИД «Ульяновская правда»
 Главный редактор Арановская Ирина Михайловна
 Редактор Кузнецов Георгий Александрович

Газета зарегистрирована 04 декабря 2014 года Управлением Федеральной службы по надзору в сфере связи, информационных технологий и массовых коммуникаций по Ульяновской области.
 ПИ № ТУ 73-00395.
 Рукописи не рецензируются и не возвращаются.
 Подписной индекс: 54450 «Ульяновская правда» (вт, пн)
 За содержание рекламных материалов редакция ответственности не несет.
 Перепечатка материалов «УП» допустима только с разрешения редакции. Газета отпечатана с готовых файлов заказчика в АО «Областная типография «Печатный двор». 432049, г. Ульяновск, ул. Пушкирева, 27. Печать офсетная. Тираж 760 экз. Заказ № 57. Ульям подписания в печать по графику - 21.00, фактически - 21.00. Цена свободная.

